



ΑΝΑΡΤΗΤΕΑ ΣΤΟ ΔΙΑΔΙΚΤΥΟ

**ΕΛΛΗΝΙΚΗ ΔΗΜΟΚΡΑΤΙΑ
ΥΠΟΥΡΓΕΙΟ ΑΓΡΟΤΙΚΗΣ ΑΝΑΠΤΥΞΗΣ
& ΤΡΟΦΙΜΩΝ
ΓΕΝΙΚΗ Δ/ΝΣΗ ΑΛΙΕΙΑΣ
Δ/ΝΣΗ ΑΛΙΕΙΑΣ &
ΔΙΑΧΕΙΡΙΣΗΣ ΑΛΙΕΥΤΙΚΩΝ ΠΟΡΩΝ
ΤΜΗΜΑ 3^ο**

**Αθήνα, 26-02-2019
Α.Π.: 2886/142447**

Ταχ. Δ/ση : Λ. Συγγρού 150
Τ.Κ. : 176 71 Αθήνα
Πληροφορίες : Ε. Κοτρότσου
Τηλέφωνο : 210 928-7184
Fax : 210 928 7130
e-mail : eikotrotsou@minagric.gr

ΑΠΟΦΑΣΗ

Θέμα: «Καθορισμός θαλάσσιων περιοχών, με βλάβιση ιδίως από Ποσειδονία (Posidonia oceanica), στις οποίες απαγορεύεται η αλιεία με συγκεκριμένα εργαλεία, πέραν αυτών που έχουν καθορισθεί με την αριθμ. 167378/14-5-2007 Απόφαση ΥΠΑΑΤ (241Δ')»

**Ο ΥΠΟΥΡΓΟΣ ΚΑΙ Η ΥΦΥΠΟΥΡΓΟΣ
ΑΓΡΟΤΙΚΗΣ ΑΝΑΠΤΥΞΗΣ ΚΑΙ ΤΡΟΦΙΜΩΝ**

Έχοντας υπόψη:

1. Τις διατάξεις:

α) Της παρ. 2 του άρθρου 9 του ν. 2732/1999 «Διεπαγγελματικές Οργανώσεις και ρύθμιση θεμάτων αρμοδιότητας του Υπουργείου Γεωργίας» (ΦΕΚ 154 Α').

β) Του άρθρου 90 του Κώδικα Νομοθεσίας για την Κυβέρνηση και τα Κυβερνητικά Όργανα, (άρθρο πρώτο του π.δ. 63/2005, Α'98).

γ) Την αριθμ. 2429/119958/6-9-2018 απόφαση του Πρωθυπουργού και του Υπουργού Αγροτικής Ανάπτυξης και Τροφίμων «Ανάθεση αρμοδιοτήτων στην Υφυπουργό Αγροτικής Ανάπτυξης και Τροφίμων Ολυμπία Τελιγιορίδου (Β'3901)

δ) Του άρθρου 11 του ν.δ. 420/1970, όπως ισχύει.

ε) Του Καν. (ΕΚ) υπ' αριθμ. 1967/2006 του Συμβουλίου της 21ης Δεκεμβρίου 2006 «σχετικά με μέτρα διαχείρισης για τη βιώσιμη εκμετάλλευση των αλιευτικών πόρων στη Μεσόγειο Θάλασσα, την τροποποίηση του κανονισμού (ΕΟΚ) υπ' αριθμ. 2847/93 και την κατάργηση του κανονισμού (ΕΚ) υπ' αριθμ. 1626/94» (Ε.Ε. L 409), όπως τροποποιήθηκε και ισχύει.

στ) Του Κανονισμού (ΕΕ) 1380/2013 του Ε. Κοινοβουλίου και του Συμβουλίου σχετικά με την Κοινή Αλιευτική Πολιτική (Ε.Ε. L 354), όπως τροποποιήθηκε και ισχύει

ζ) Της αριθμ. 167378/14-5-2007 Απόφασης «Ορισμός θαλάσσιων περιοχών με λιβάδια Ποσειδωνίας (*Posidonia oceanica*), στις οποίες απαγορεύεται η αλιεία». (241Δ', διόρθωση σφάλματος ΦΕΚ 392Δ'/ 24-8-2007)

η) Την αριθμ. 2442/51879/28-4-2016 (Δ'118) Απόφαση «Καθορισμός θαλάσσιων περιοχών, εκτός Δικτύου Natura 2000, με βλάστηση ιδίως από Ποσειδωνία (*Posidonia oceanica*), στις οποίες απαγορεύεται η αλιεία με συγκεκριμένα εργαλεία» όπως τροποποιήθηκε με την αριθ. 2826/68784/16-6-2017 (Δ'175) όμοιά της.

2. Την ανάγκη επανακαθορισμού θαλάσσιων περιοχών, πέραν εκείνων που βρίσκονται εντός του Δικτύου NATURA 2000 και ήδη έχουν προσδιορισθεί, και απαγόρευσης της αλιείας με συγκεκριμένα εργαλεία πάνω από Ποσειδωνία, σε εφαρμογή της παραγράφου 1, εδάφιο 1, του άρθρου 4 του Κανονισμού (ΕΚ) 1967/2006.

3. Την γνωμοδότηση του Συμβουλίου Αλιείας, όπως διατυπώνεται στο πρακτικό της αριθ. 275¹⁵ /21-12-2018 Συνεδρίασης.

4. Το γεγονός ότι από τις διατάξεις της παρούσας απόφασης δεν προκαλείται δαπάνη σε βάρος του Κρατικού Προϋπολογισμού.

Αποφασίζουμε:

1 Με την παρούσα απόφαση επανακαθορίζονται θαλάσσιες περιοχές, με βλάστηση ιδίως από Ποσειδωνία (*Posidonia oceanica*) στις οποίες απαγορεύεται η αλιεία με δίχτυα τράτας, δράγες, γρι-γρι, γρίπους συρόμενους από σκάφος ή παρόμοια δίχτυα, σε εφαρμογή του εδαφίου 1, της παραγράφου 1, του άρθρου 4, του Κανονισμού (ΕΚ) 1967/2006 του Συμβουλίου, πέραν αυτών που έχουν καθορισθεί με την αριθ. 167378/14-5-2007 Απόφαση ΥΠΑΑΤ (241Δ').

2 Αρμόδιες για τον έλεγχο τήρησης της παρούσας Απόφασης είναι οι κατά τόπους Λιμενικές Αρχές.

3 Σε περίπτωση μη τήρησης των όρων της παρούσας επιβάλλονται διοικητικές ποινές, σύμφωνα με τα προβλεπόμενα στο άρθρο 11 του ν.δ. 420/1970, όπως ισχύει.

4 Οι περιοχές αυτές οριοθετούνται όπως περιγράφονται παρακάτω επί των συνημμένων ενδεικτικών χαρτών, οι οποίοι αποτελούν αναπόσπαστο τμήμα της παρούσας απόφασης.

- 5 Η ισχύς της παρούσας απόφασης αρχίζει από τη δημοσίευσή της στην Εφημερίδα της Κυβερνήσεως.
- 6 Μετά την έναρξη ισχύος της παρούσας Υπουργικής Απόφασης καταργούνται η αριθ. 2442/51879/28-4-2016 (Δ'118) Απόφαση «Καθορισμός θαλάσσιων περιοχών, εκτός Δικτύου Natura 2000, με βλάστηση ιδίως από Ποσειδωνία (*Posodonia oceanica*), στις οποίες απαγορεύεται η αλιεία με συγκεκριμένα εργαλεία» και η αριθ. 2826/68784/26-6-2017 (Δ'175) τροποποιητική αυτής.
- 7 Η απόφαση αυτή να δημοσιευθεί στην Εφημερίδα της Κυβερνήσεως.

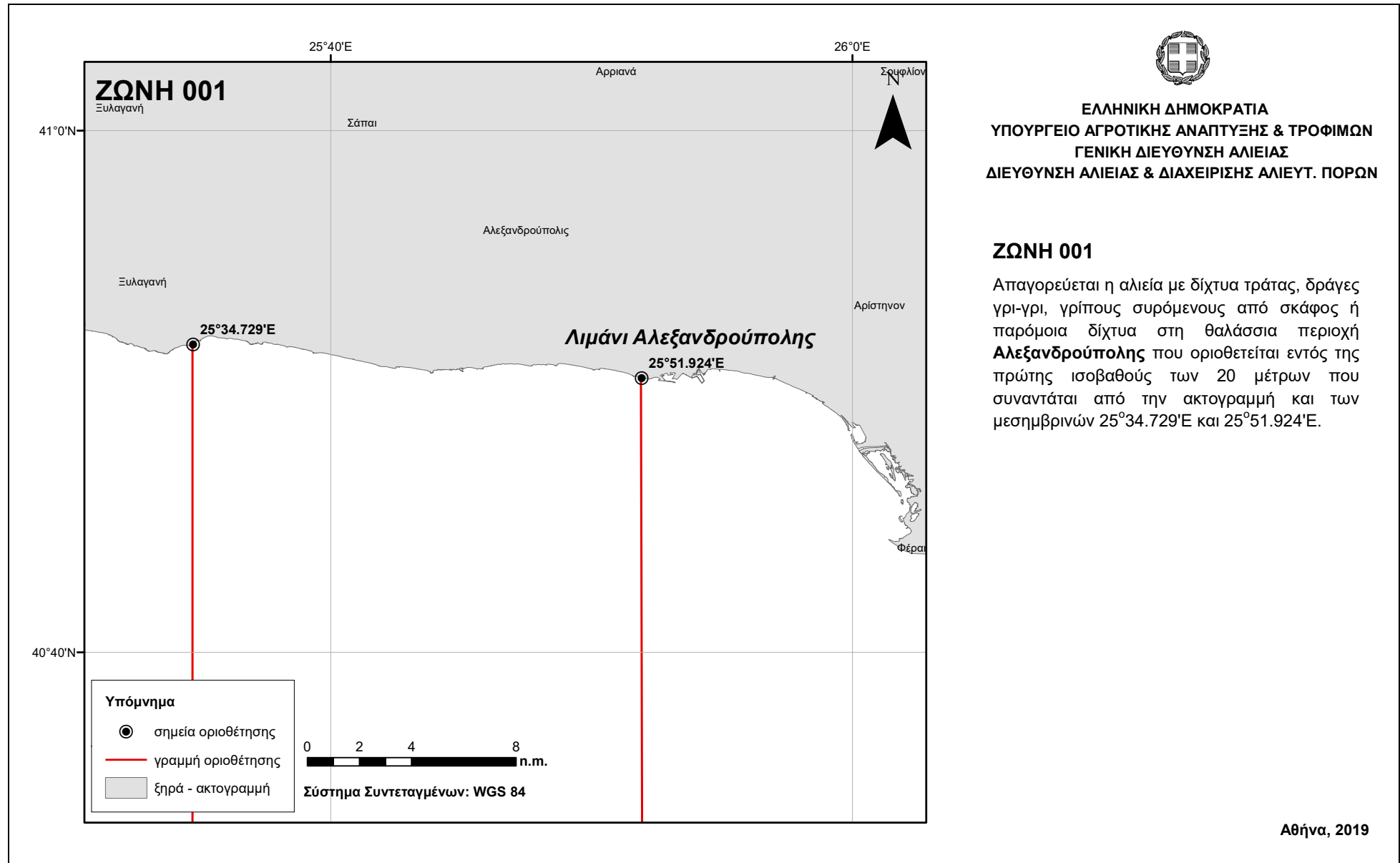
Αθήνα, 26 Φεβρουαρίου 2019

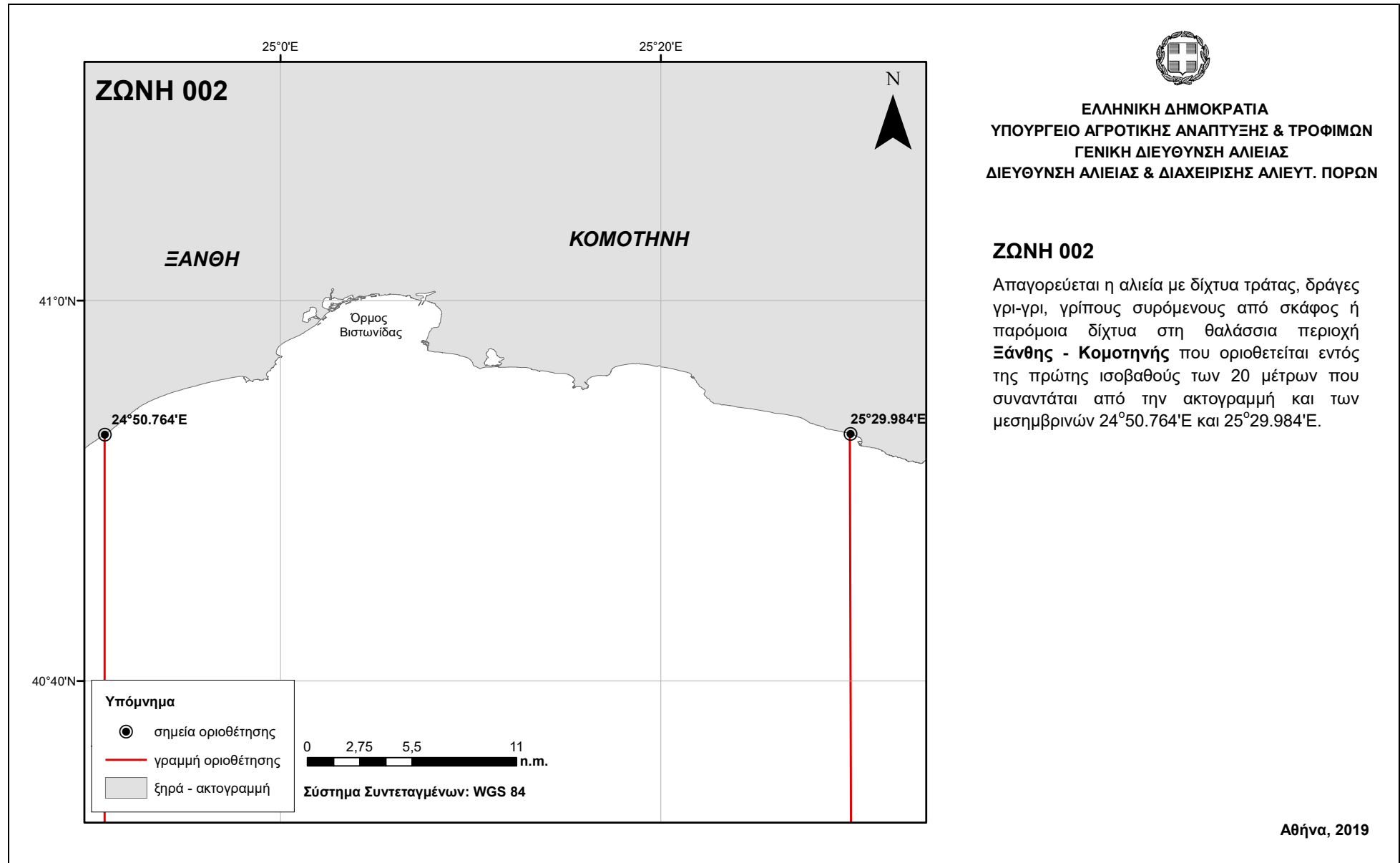
Η ΥΦΥΠΟΥΡΓΟΣ

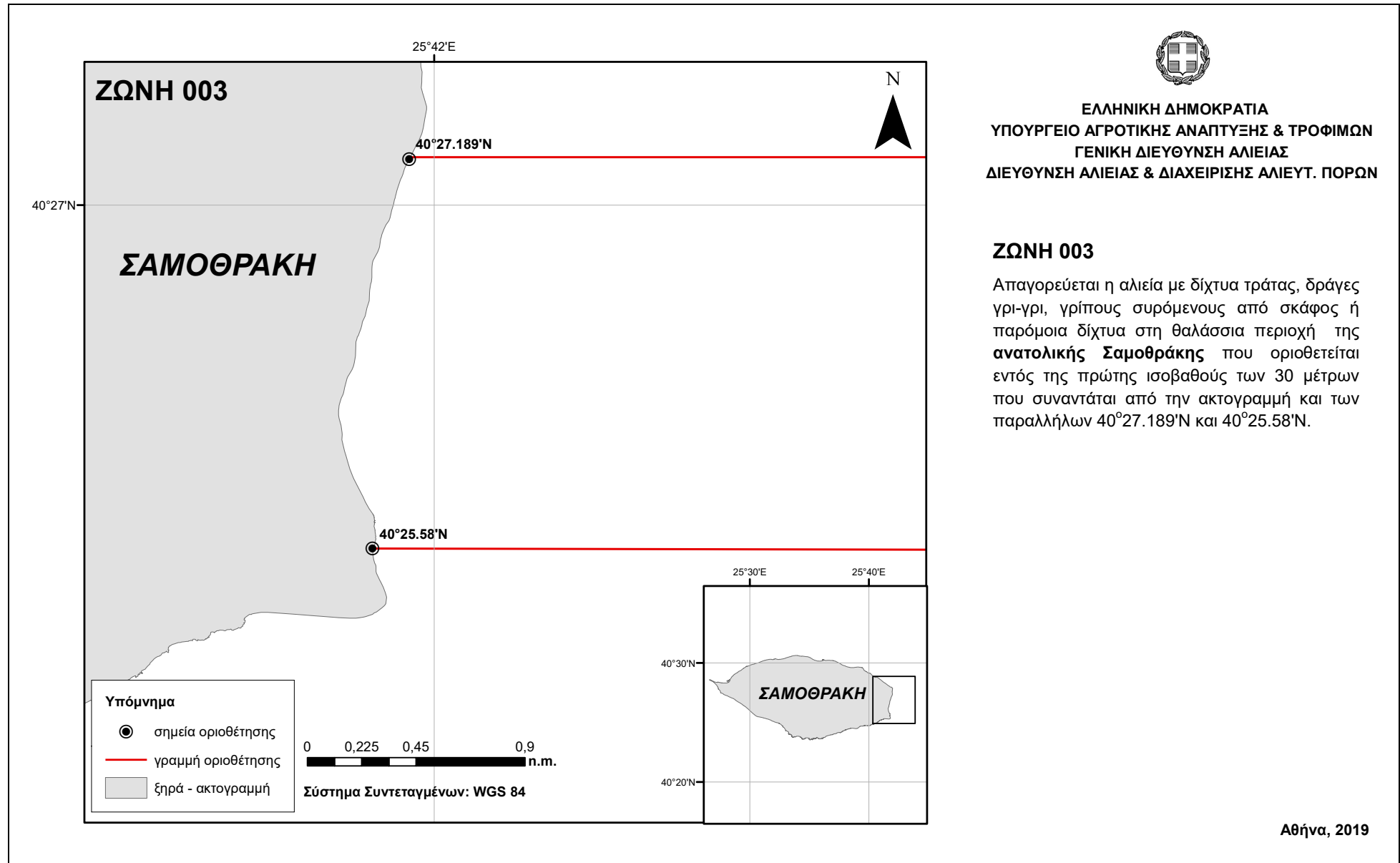
Ο ΥΠΟΥΡΓΟΣ

ΟΛΥΜΠΙΑ ΤΕΛΙΓΙΟΡΙΔΟΥ

ΣΤΑΥΡΟΣ ΑΡΑΧΩΒΙΤΗΣ





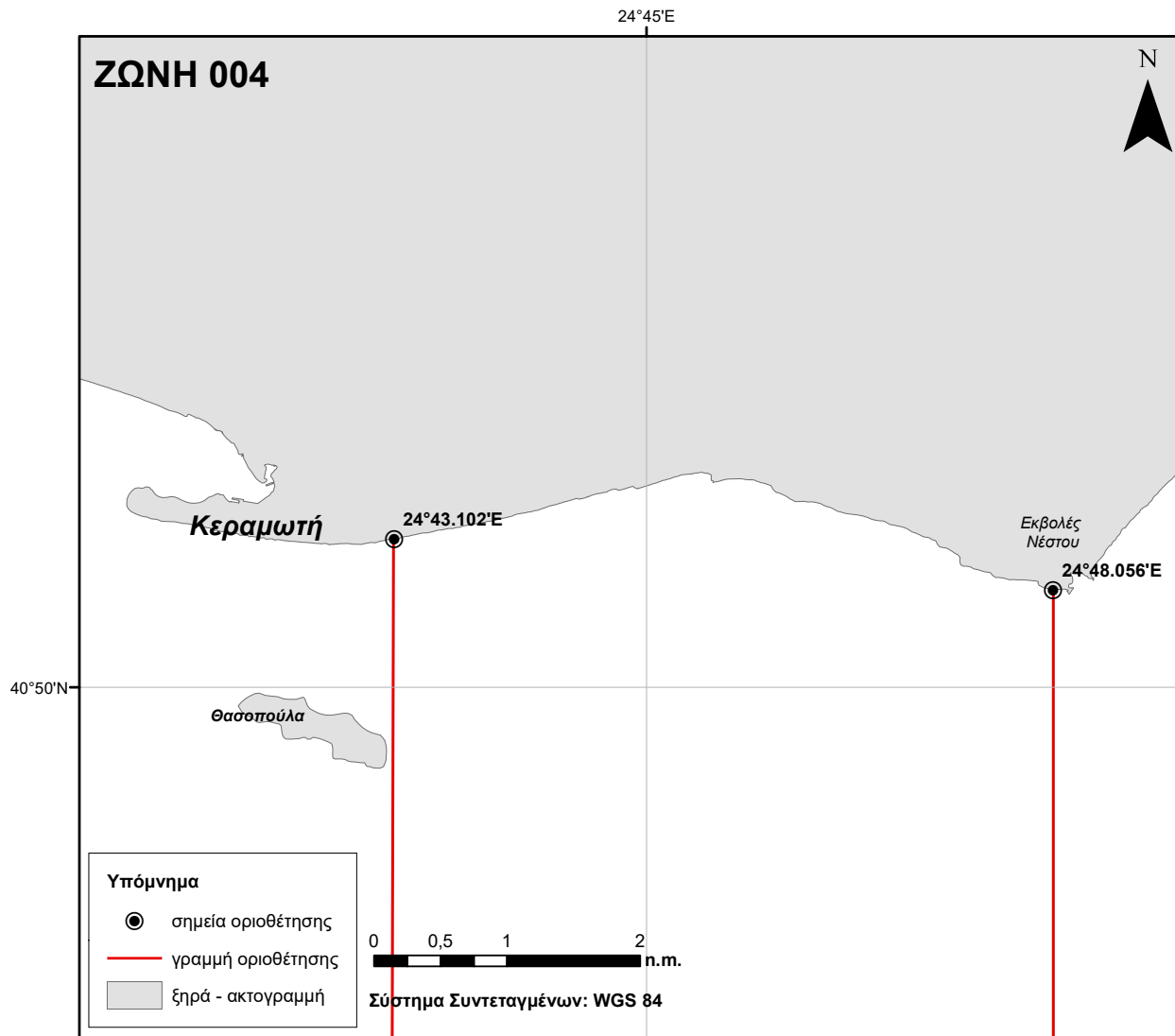




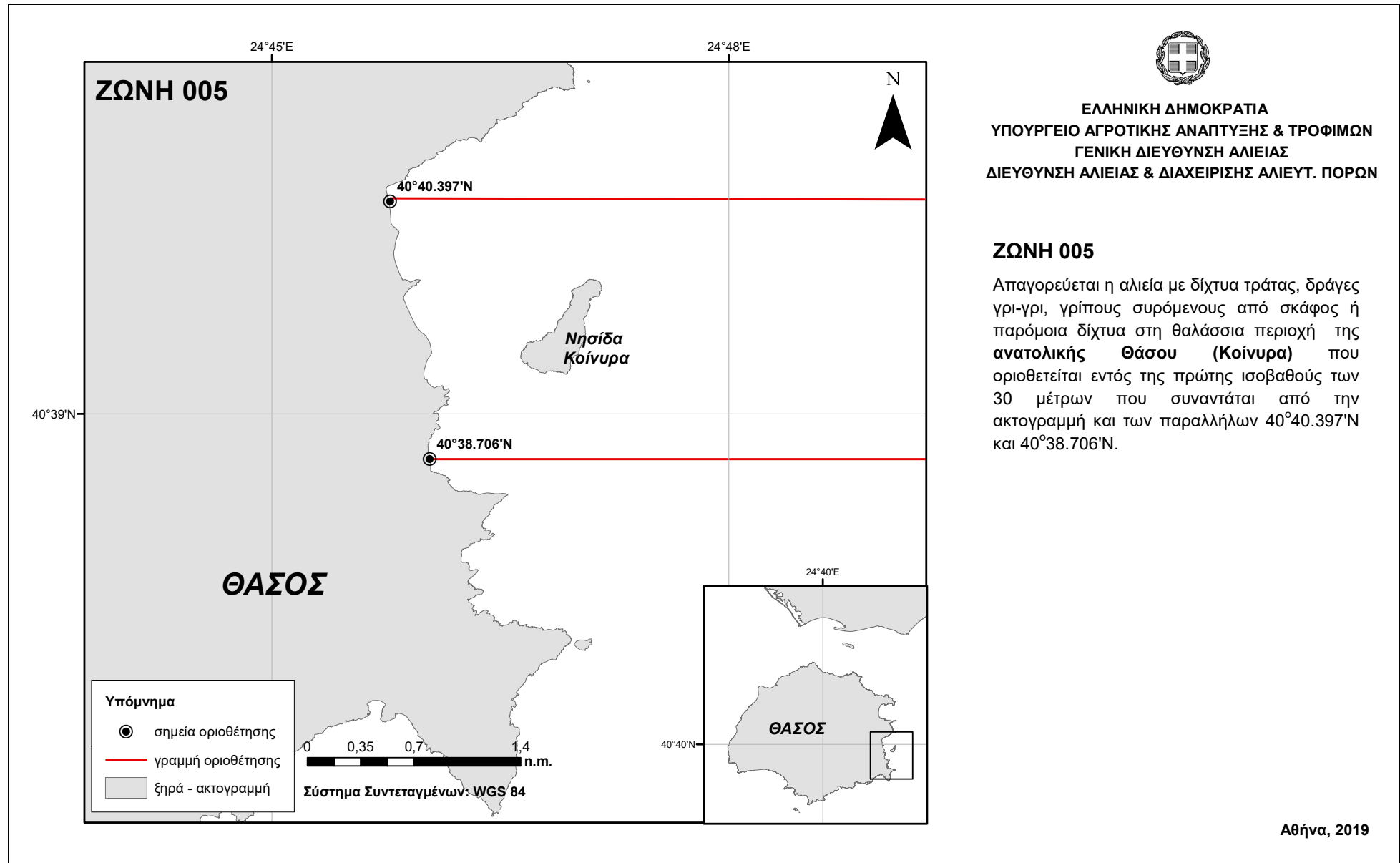
ΕΛΛΗΝΙΚΗ ΔΗΜΟΚΡΑΤΙΑ
ΥΠΟΥΡΓΕΙΟ ΑΓΡΟΤΙΚΗΣ ΑΝΑΠΤΥΞΗΣ & ΤΡΟΦΙΜΩΝ
ΓΕΝΙΚΗ ΔΙΕΥΘΥΝΣΗ ΑΛΙΕΙΑΣ
ΔΙΕΥΘΥΝΣΗ ΑΛΙΕΙΑΣ & ΔΙΑΧΕΙΡΙΣΗΣ ΑΛΙΕΥΤ. ΠΟΡΩΝ

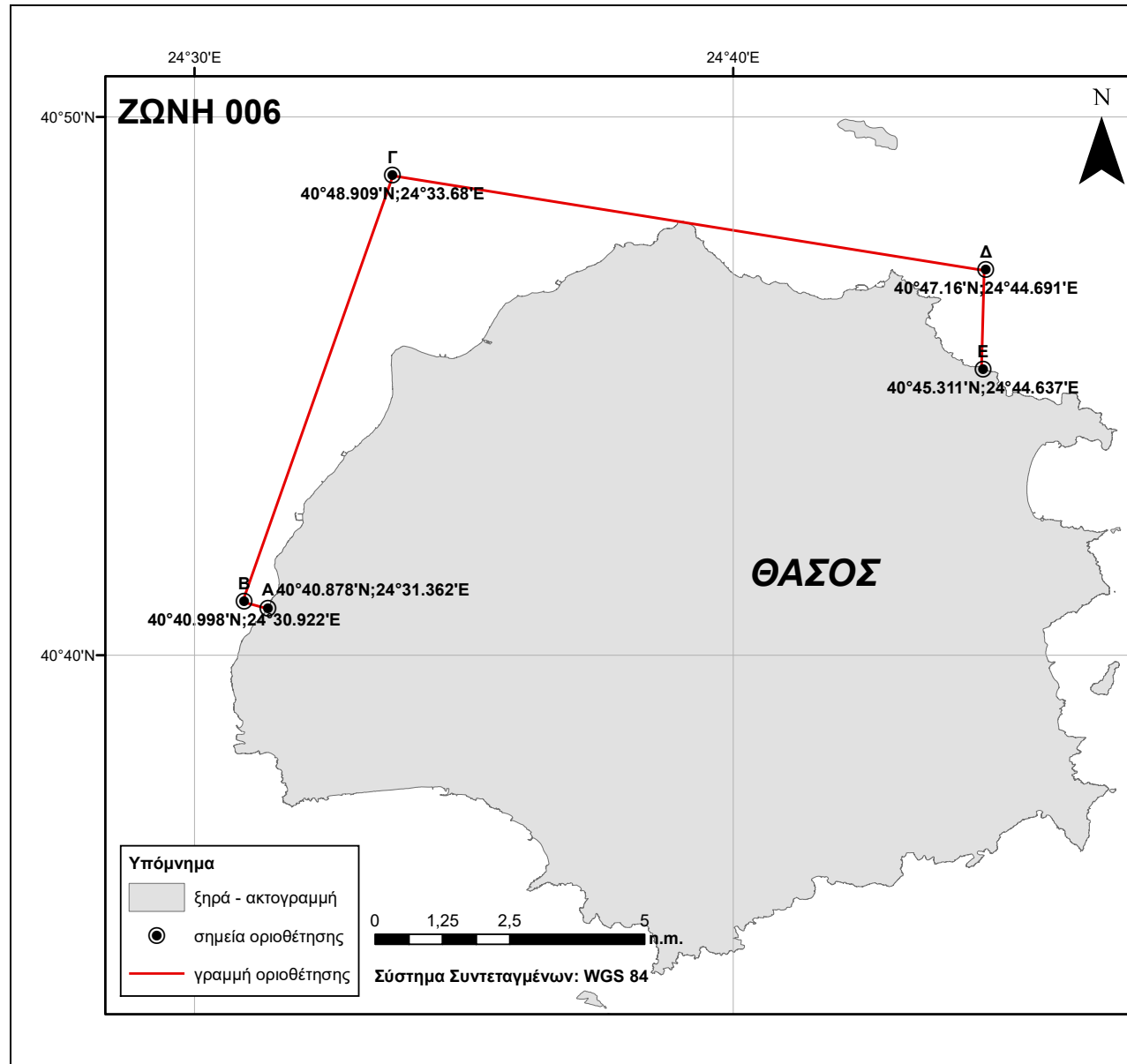
ΖΩΝΗ 004

Απαγορεύεται η αλιεία με δίχτυα τράτας, δράγες γρι-γρι, γρίπους συρόμενους από σκάφος ή παρόμοια δίχτυα στη θαλάσσια περιοχή της **Κεραμωτής Καβάλας** που οριοθετείται εντός της πρώτης ισοβαθούς των 20 μέτρων που συναντάται από την ακτογραμμή και των μεσημβρινών $24^{\circ}43.102'E$ και $24^{\circ}48.056'E$.



Αθήνα, 2019





ΕΛΛΗΝΙΚΗ ΔΗΜΟΚΡΑΤΙΑ
ΥΠΟΥΡΓΕΙΟ ΑΓΡΟΤΙΚΗΣ ΑΝΑΠΤΥΞΗΣ & ΤΡΟΦΙΜΩΝ
ΓΕΝΙΚΗ ΔΙΕΥΘΥΝΣΗ ΑΛΙΕΙΑΣ
ΔΙΕΥΘΥΝΣΗ ΑΛΙΕΙΑΣ & ΔΙΑΧΕΙΡΙΣΗΣ ΑΛΙΕΥΤ. ΠΟΡΩΝ

ΖΩΝΗ 006

Απαγορεύεται η αλιεία με δίχτυα τράτας, δράγες γρι-γρι, γρίπους συρόμενους από σκάφος ή παρόμοια δίχτυα στη **βορειοδυτική Θάσο** εντός της πρώτης ισοβαθούς γραμμής των 20 μέτρων από την ακτογραμμή και συγκεκριμένα στη θαλάσσια περιοχή που εσωκλείεται μεταξύ της νοητής γραμμής που ορίζουν τα σημεία:

A: 40°40.878'N 24°31.362'E

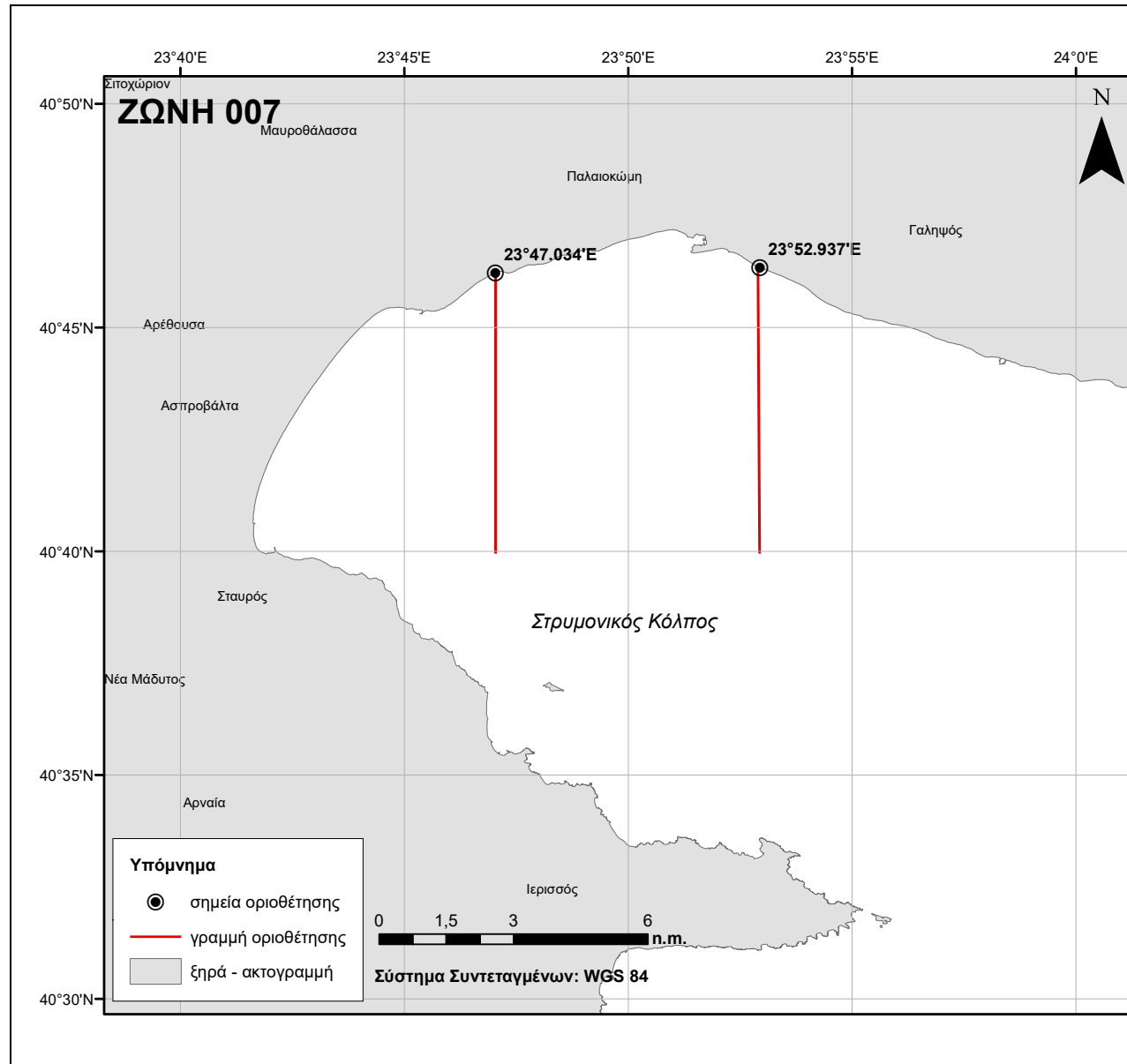
B: 40°40.998'N 24°30.922'E

Γ: 40°48.909'N 24°33.68' E

Δ: 40°47.16' N 24°44.691'E

E: 40°45.311'N 24°44.637'E

Αθήνα, 2019

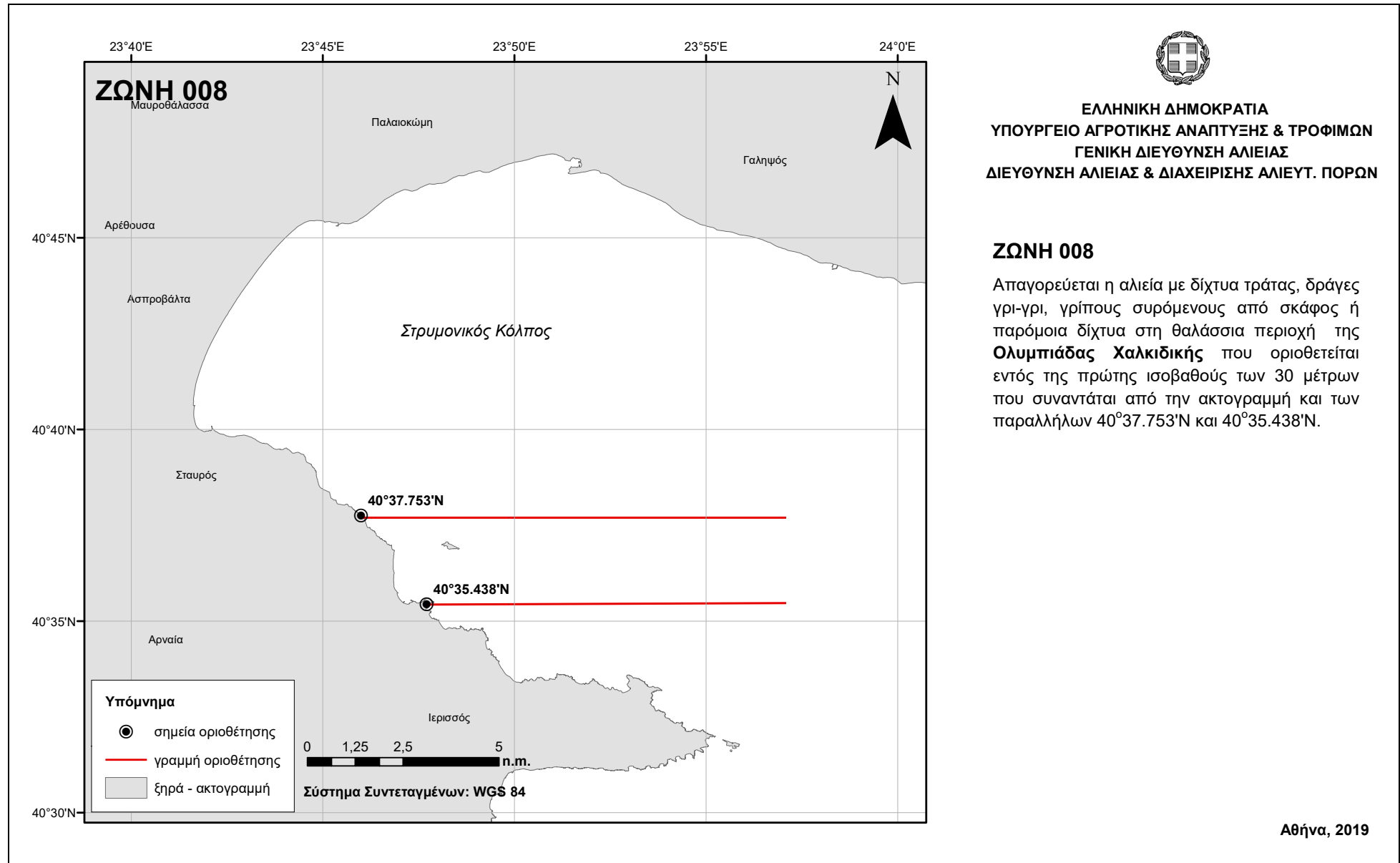


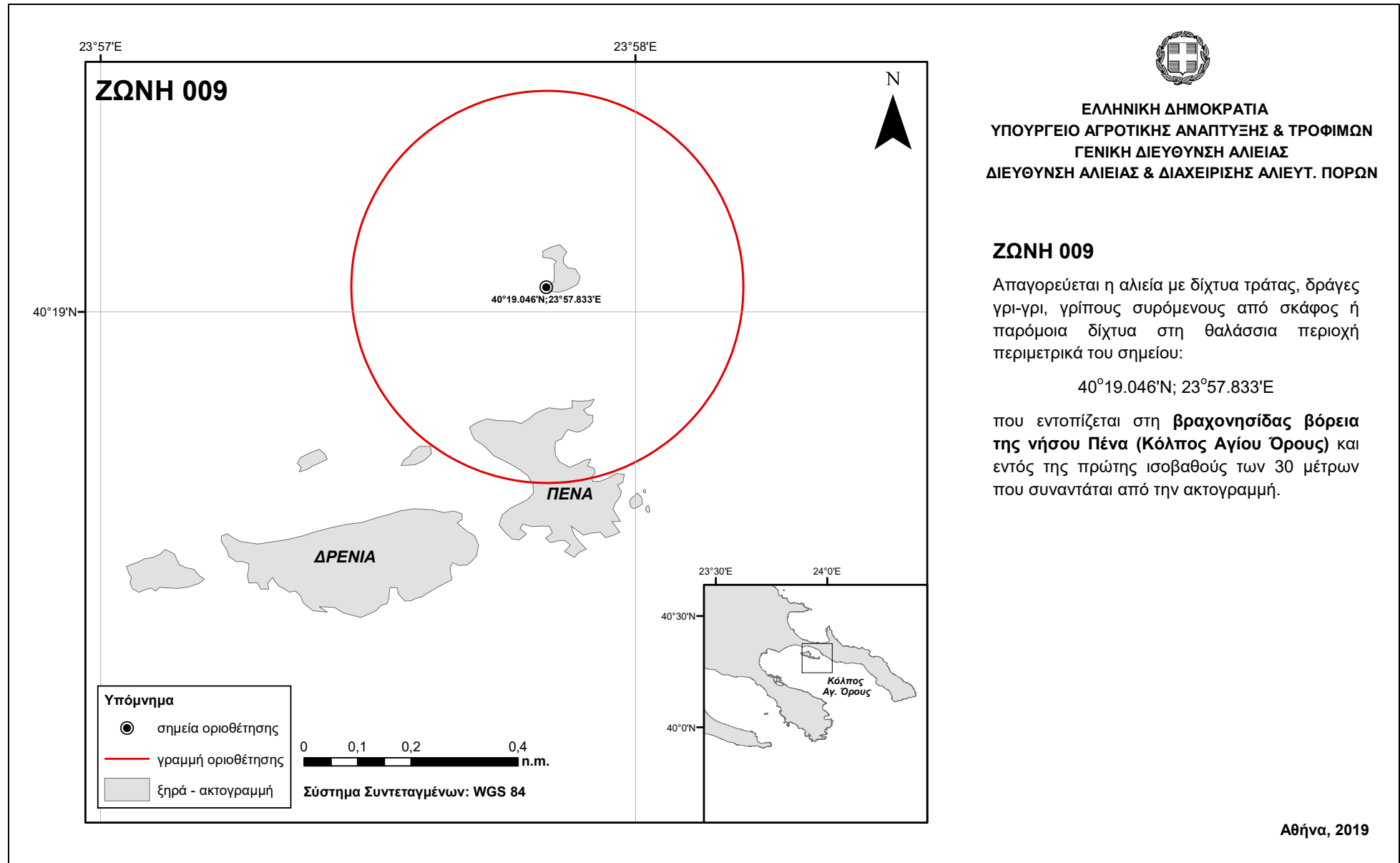
ΕΛΛΗΝΙΚΗ ΔΗΜΟΚΡΑΤΙΑ
 ΥΠΟΥΡΓΕΙΟ ΑΓΡΟΤΙΚΗΣ ΑΝΑΠΤΥΞΗΣ & ΤΡΟΦΙΜΩΝ
 ΓΕΝΙΚΗ ΔΙΕΥΘΥΝΣΗ ΑΛΙΕΙΑΣ
 ΔΙΕΥΘΥΝΣΗ ΑΛΙΕΙΑΣ & ΔΙΑΧΕΙΡΙΣΗΣ ΑΛΙΕΥΤ. ΠΟΡΩΝ

ΖΩΝΗ 007

Απαγορεύεται η αλιεία με δίχτυα τράτας, δράγες γρι-γρι, γρίπους συρόμενους από σκάφος ή παρόμοια δίχτυα στη θαλάσσια περιοχή του **Στρυμονικού Κόλπου** που οριοθετείται εντός της πρώτης ισοβαθούς των 30 μέτρων που συναντάται από την ακτογραμμή και των μεσημβρινών 23°47.034'E και 23°52.937'E.

Αθήνα, 2019



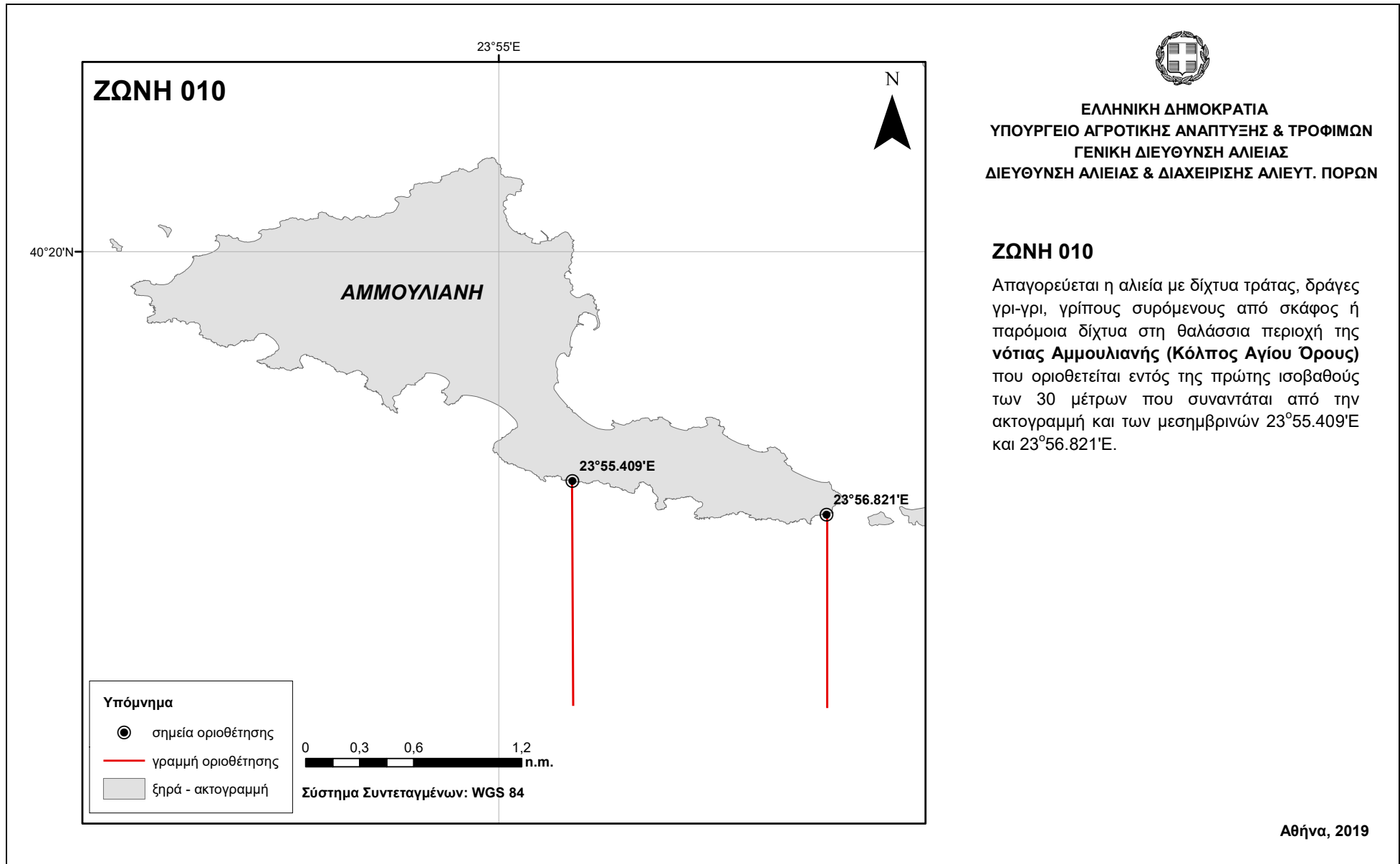




ΕΛΛΗΝΙΚΗ ΔΗΜΟΚΡΑΤΙΑ
ΥΠΟΥΡΓΕΙΟ ΑΓΡΟΤΙΚΗΣ ΑΝΑΠΤΥΞΗΣ & ΤΡΟΦΙΜΩΝ
ΓΕΝΙΚΗ ΔΙΕΥΘΥΝΣΗ ΑΛΙΕΙΑΣ
ΔΙΕΥΘΥΝΣΗ ΑΛΙΕΙΑΣ & ΔΙΑΧΕΙΡΙΣΗΣ ΑΛΙΕΥΤ. ΠΟΡΩΝ

ΖΩΝΗ 010

Απαγορεύεται η αλιεία με δίχτυα τράτας, δράγες γρι-γρι, γρίπους συρόμενους από σκάφος ή παρόμοια δίχτυα στη θαλάσσια περιοχή της **νότιας Αμμουλιανής (Κόλπος Αγίου Όρους)** που οριοθετείται εντός της πρώτης ισοβαθούς των 30 μέτρων που συναντάται από την ακτογραμμή και των μεσημβρινών $23^{\circ}55.409'E$ και $23^{\circ}56.821'E$.

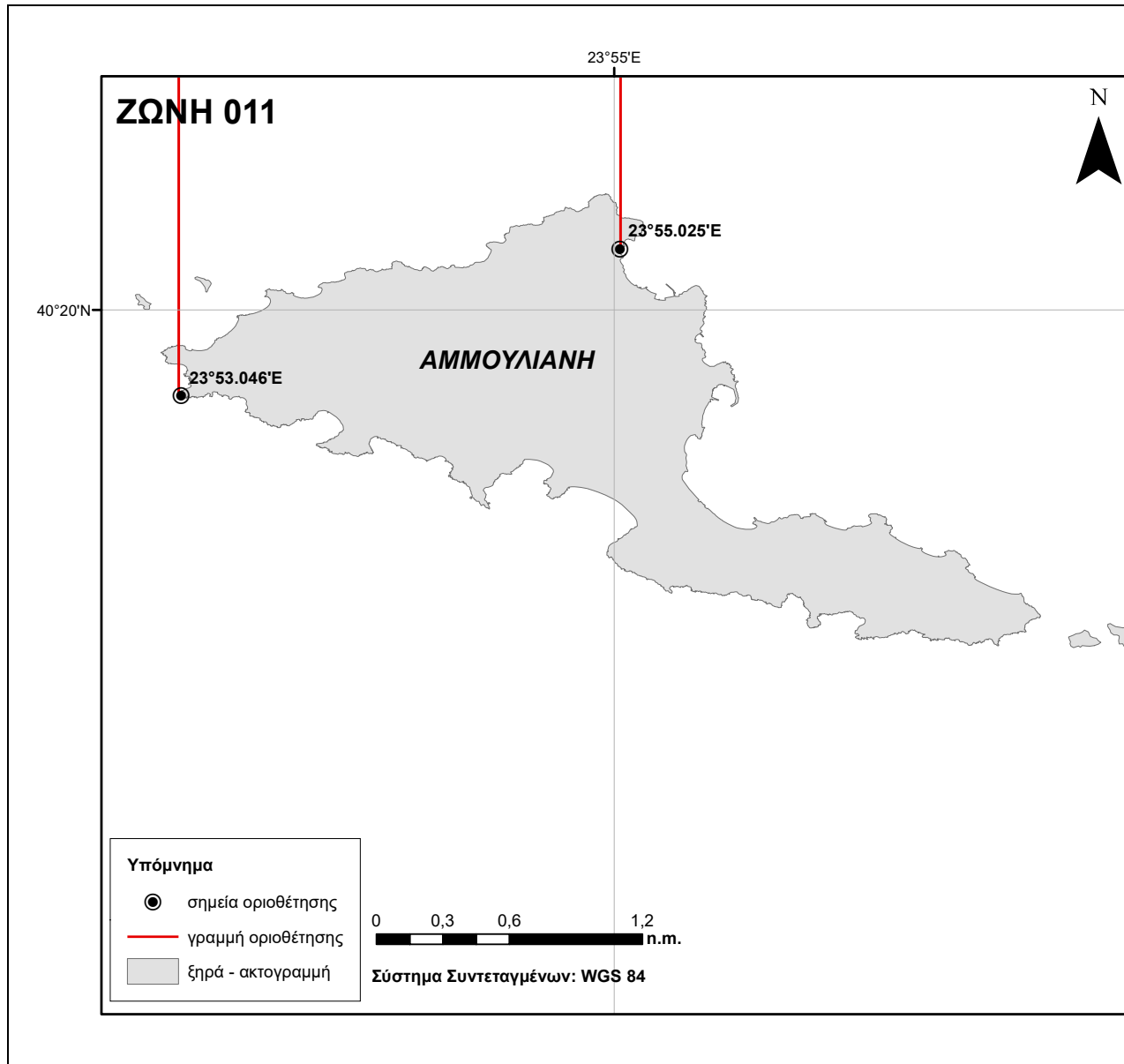




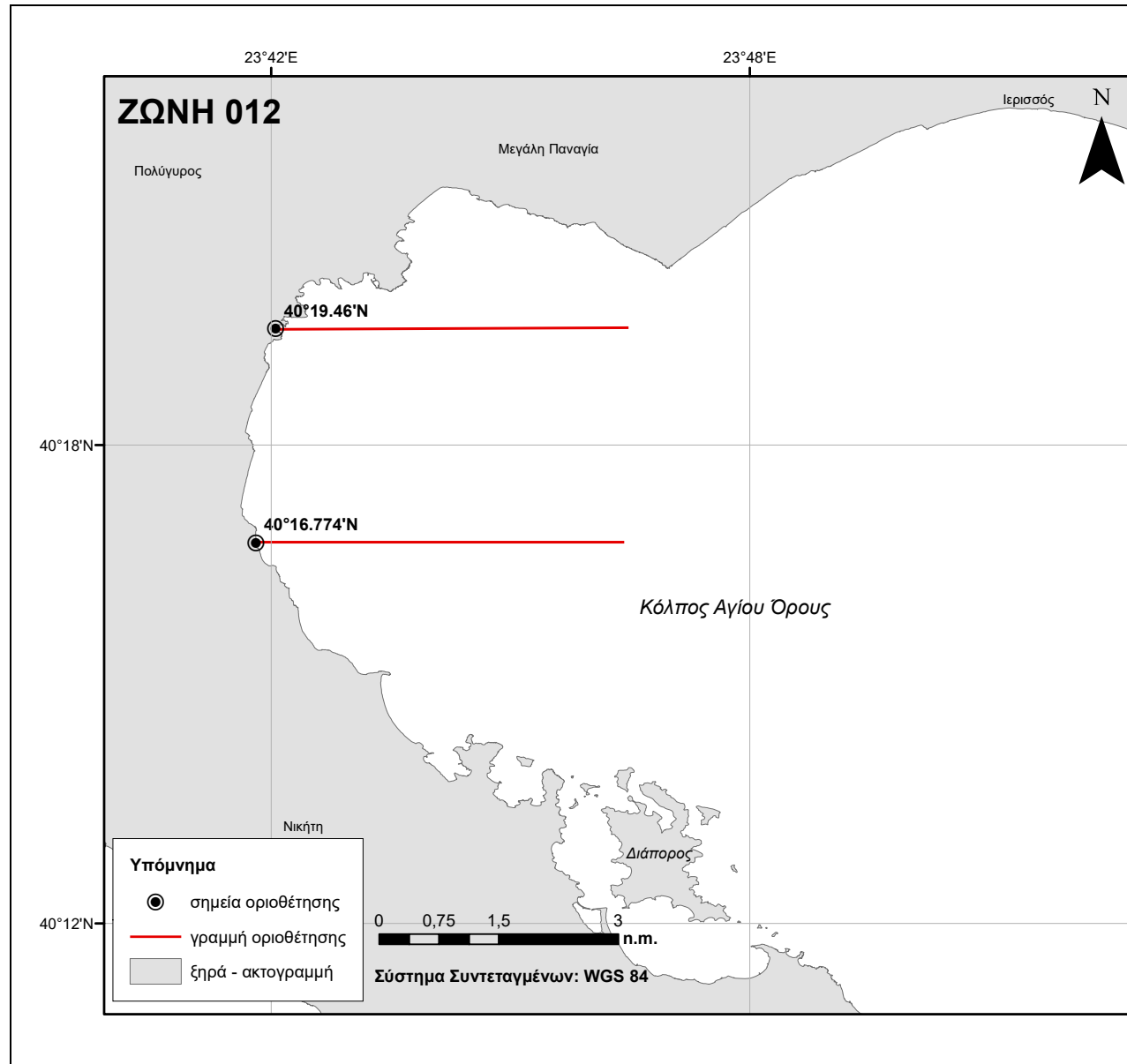
ΕΛΛΗΝΙΚΗ ΔΗΜΟΚΡΑΤΙΑ
ΥΠΟΥΡΓΕΙΟ ΑΓΡΟΤΙΚΗΣ ΑΝΑΠΤΥΞΗΣ & ΤΡΟΦΙΜΩΝ
ΓΕΝΙΚΗ ΔΙΕΥΘΥΝΣΗ ΑΛΙΕΙΑΣ
ΔΙΕΥΘΥΝΣΗ ΑΛΙΕΙΑΣ & ΔΙΑΧΕΙΡΙΣΗΣ ΑΛΙΕΥΤ. ΠΟΡΩΝ

ΖΩΝΗ 011

Απαγορεύεται η αλιεία με δίχτυα τράτας, δράγες γρι-γρι, γρίπους συρόμενους από σκάφος ή παρόμοια δίχτυα στη θαλάσσια περιοχή της **βόρειας Αμμουλιανής (Κόλπος Αγίου Όρους)** που οριοθετείται εντός της πρώτης ισοβαθούς των 30 μέτρων που συναντάται από την ακτογραμμή και των μεσημβρινών 23°53.046'Ε και 23°55.025'Ε.



Αθήνα, 2019

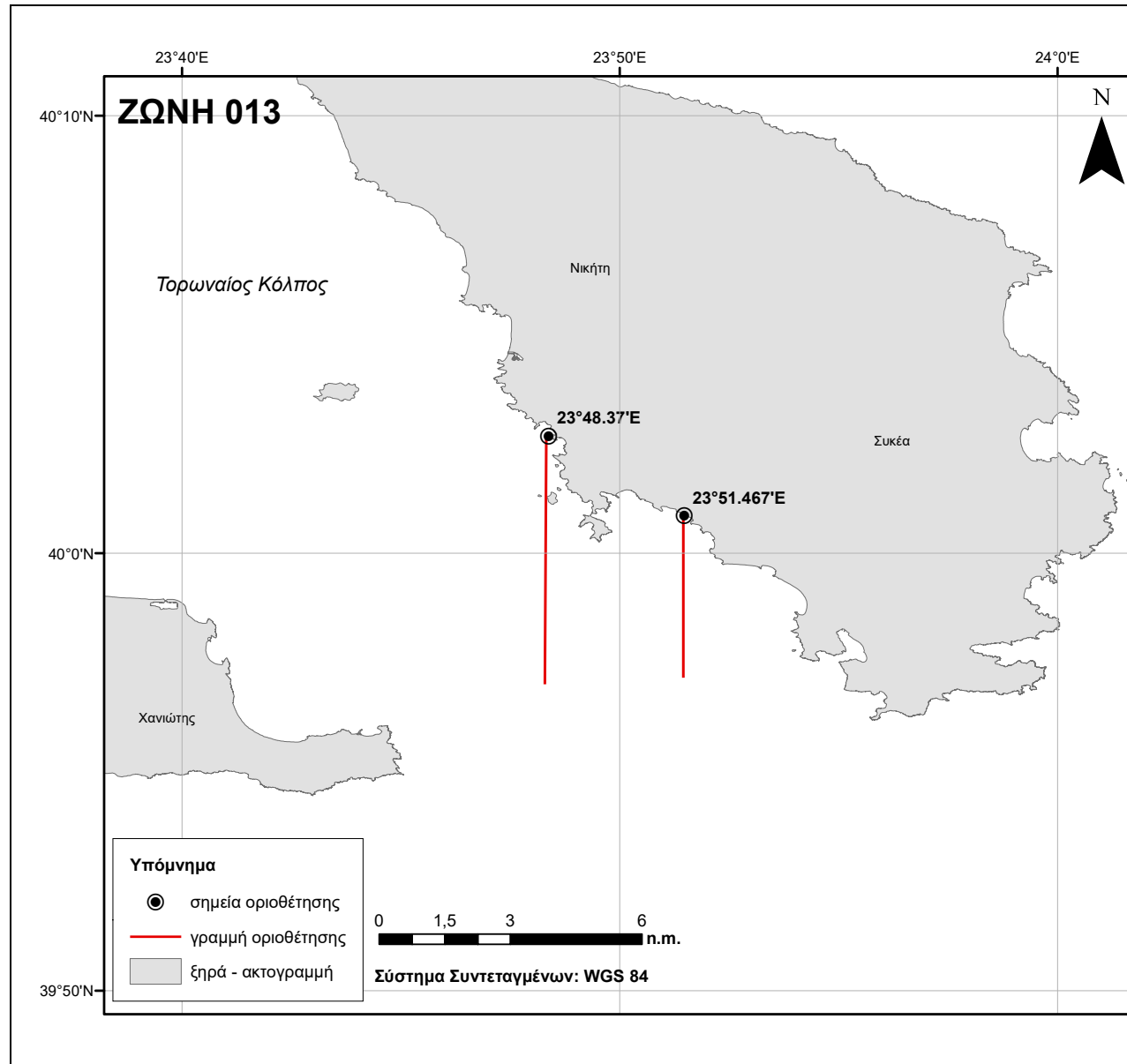


ΕΛΛΗΝΙΚΗ ΔΗΜΟΚΡΑΤΙΑ
ΥΠΟΥΡΓΕΙΟ ΑΓΡΟΤΙΚΗΣ ΑΝΑΠΤΥΞΗΣ & ΤΡΟΦΙΜΩΝ
ΓΕΝΙΚΗ ΔΙΕΥΘΥΝΣΗ ΑΛΙΕΙΑΣ
ΔΙΕΥΘΥΝΣΗ ΑΛΙΕΙΑΣ & ΔΙΑΧΕΙΡΙΣΗΣ ΑΛΙΕΥΤ. ΠΟΡΩΝ

ΖΩΝΗ 012

Απαγορεύεται η αλιεία με δίχτυα τράτας, δράγες γρι-γρι, γρίπους συρόμενους από σκάφος ή παρόμοια δίχτυα στη θαλάσσια περιοχή της **Πυργαδίκια - Σχοινιάς Χαλκιδικής (Κόλπος Αγίου Όρους)** που οριοθετείται εντός της πρώτης ισοβαθούς των 30 μέτρων που συναντάται από την ακτογραμμή και των παραλλήλων 40°19.46'N και 40°16.774'N.

Αθήνα, 2019

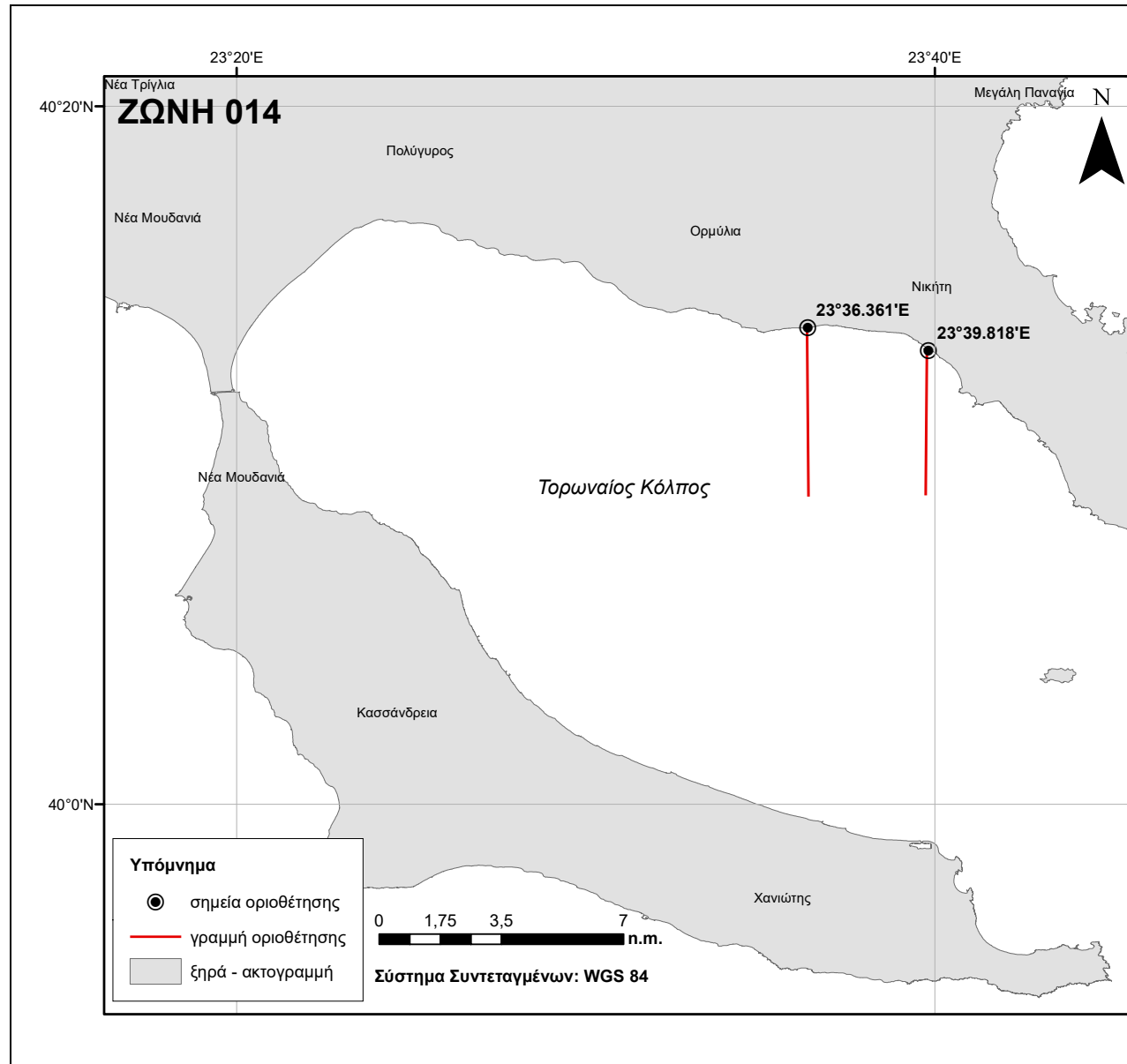


ΕΛΛΗΝΙΚΗ ΔΗΜΟΚΡΑΤΙΑ
ΥΠΟΥΡΓΕΙΟ ΑΓΡΟΤΙΚΗΣ ΑΝΑΠΤΥΞΗΣ & ΤΡΟΦΙΜΩΝ
ΓΕΝΙΚΗ ΔΙΕΥΘΥΝΣΗ ΑΛΙΕΙΑΣ
ΔΙΕΥΘΥΝΣΗ ΑΛΙΕΙΑΣ & ΔΙΑΧΕΙΡΙΣΗΣ ΑΛΙΕΥΤ. ΠΟΡΩΝ

ΖΩΝΗ 013

Απαγορεύεται η αλιεία με δίχτυα τράτας, δράγες γρι-γρι, γρίπους συρόμενους από σκάφος ή παρόμοια δίχτυα στη θαλάσσια περιοχή **Αγ. Κυριακή - Σπαλαθρονήσια - Αζάπικο Χαλκιδικής (Τορωναίος Κόλπος)** που οριοθετείται εντός της πρώτης ισοβαθούς των 30 μέτρων που συναντάται από την ακτογραμμή και των μεσημβρινών 23°48.37'E και 23°51.467'E.

Αθήνα, 2019

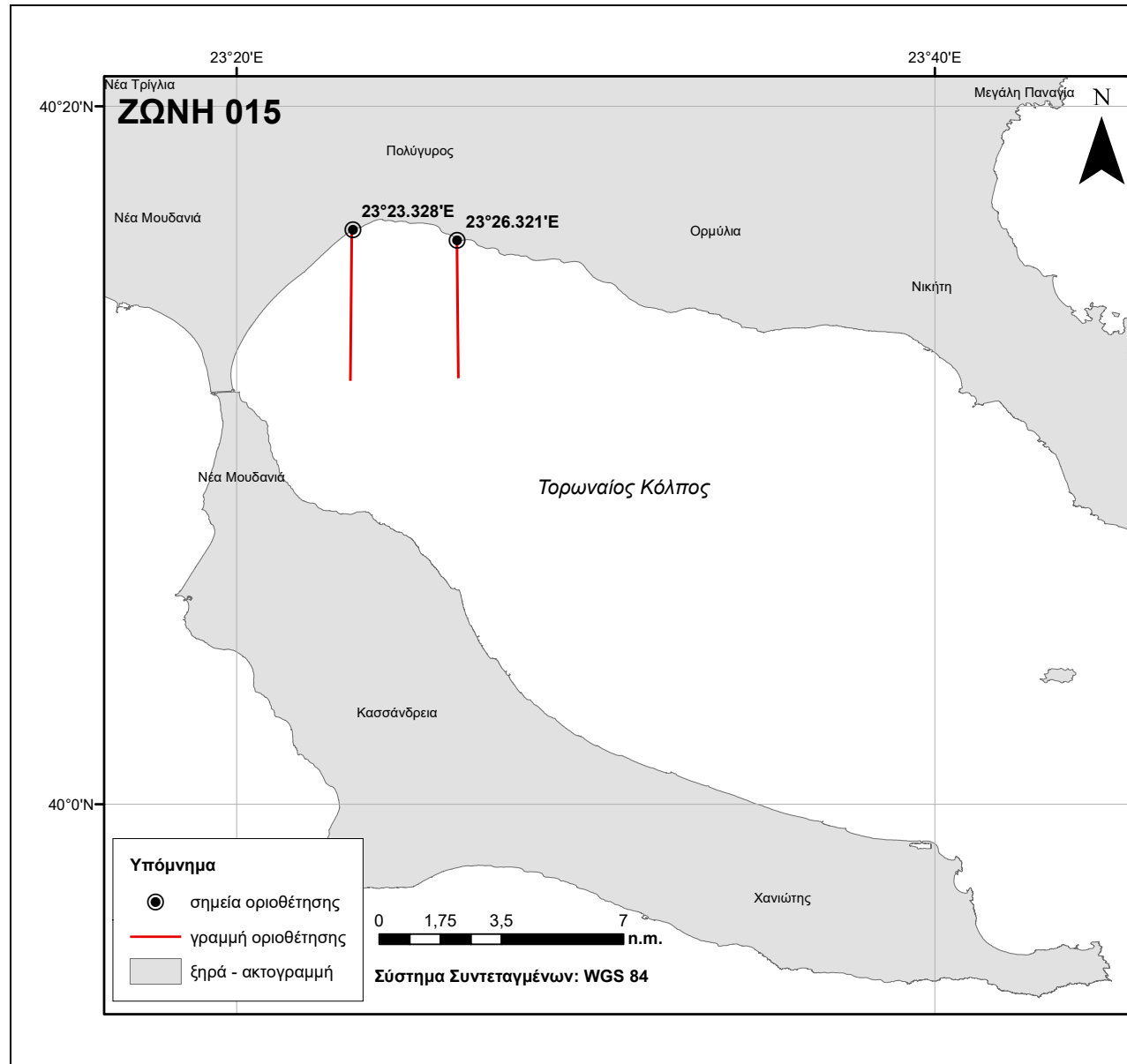


ΕΛΛΗΝΙΚΗ ΔΗΜΟΚΡΑΤΙΑ
ΥΠΟΥΡΓΕΙΟ ΑΓΡΟΤΙΚΗΣ ΑΝΑΠΤΥΞΗΣ & ΤΡΟΦΙΜΩΝ
ΓΕΝΙΚΗ ΔΙΕΥΘΥΝΣΗ ΑΛΙΕΙΑΣ
ΔΙΕΥΘΥΝΣΗ ΑΛΙΕΙΑΣ & ΔΙΑΧΕΙΡΙΣΗΣ ΑΛΙΕΥΤ. ΠΟΡΩΝ

ΖΩΝΗ 014

Απαγορεύεται η αλιεία με δίχτυα τράτας, δράγες γρι-γρι, γρίπους συρόμενους από σκάφος ή παρόμοια δίχτυα στη θαλάσσια περιοχή **Νικήτη Χαλκιδικής (Τορωναίος Κόλπος)** που οριοθετείται εντός της πρώτης ισοβαθούς των 30 μέτρων που συναντάται από την ακτογραμμή και των μεσημβρινών 23°36.361'E και 23°39.818'E.

Αθήνα, 2019

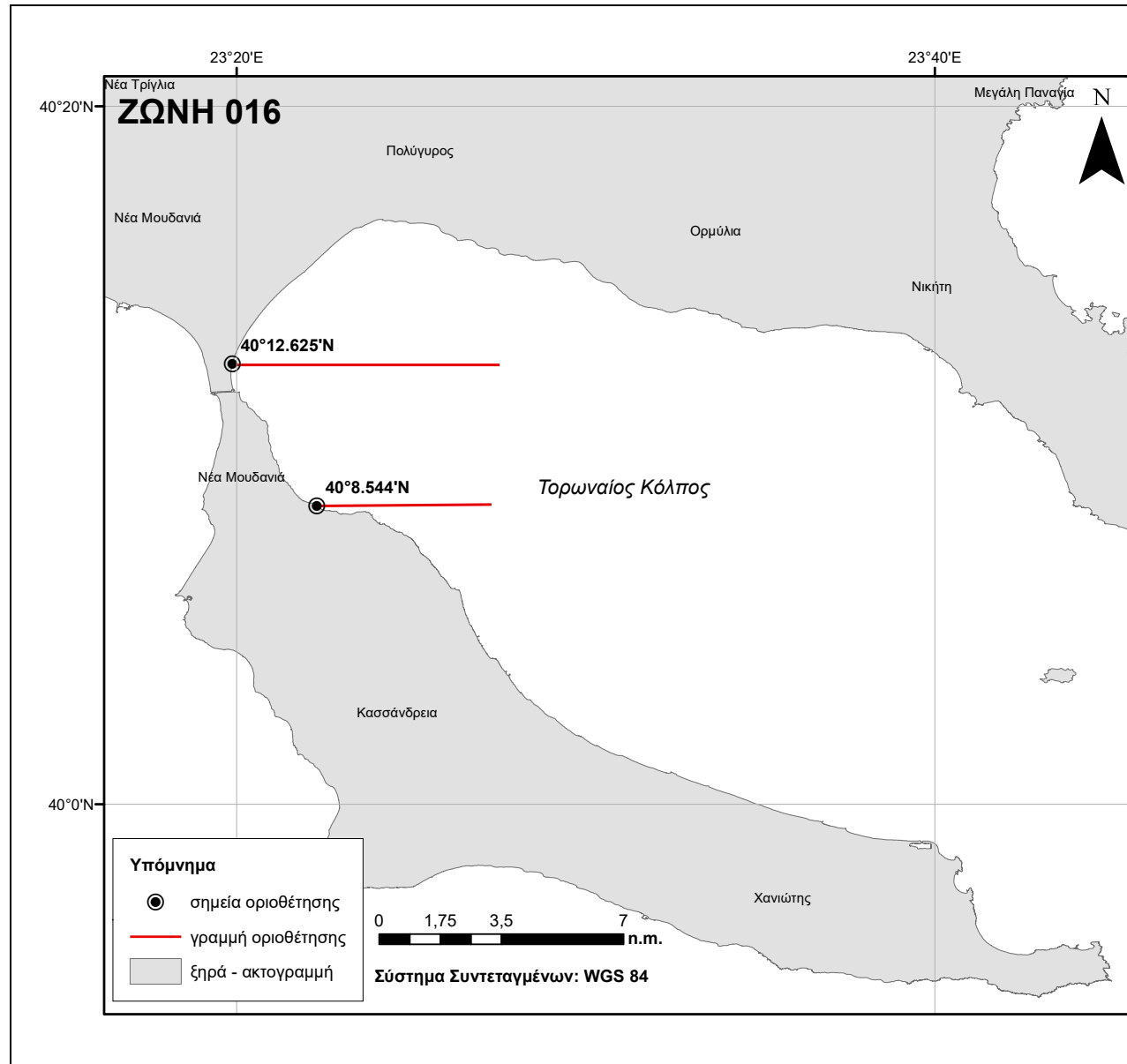


ΕΛΛΗΝΙΚΗ ΔΗΜΟΚΡΑΤΙΑ
ΥΠΟΥΡΓΕΙΟ ΑΓΡΟΤΙΚΗΣ ΑΝΑΠΤΥΞΗΣ & ΤΡΟΦΙΜΩΝ
ΓΕΝΙΚΗ ΔΙΕΥΘΥΝΣΗ ΑΛΙΕΙΑΣ
ΔΙΕΥΘΥΝΣΗ ΑΛΙΕΙΑΣ & ΔΙΑΧΕΙΡΙΣΗΣ ΑΛΙΕΥΤ. ΠΟΡΩΝ

ΖΩΝΗ 015

Απαγορεύεται η αλιεία με δίχτυα τράτας, δράγες γρι-γρι, γρίπους συρόμενους από σκάφος ή παρόμοια δίχτυα στη θαλάσσια περιοχή **Καλύβες Πολύγυρου - Γερακινή Χαλκιδικής (Τορωναίος Κόλπος)** που οριοθετείται εντός της πρώτης ισοβαθούς των 30 μέτρων που συναντάται από την ακτογραμμή και των μεσημβρινών 23°23.328'E και 23°26.321'E.

Αθήνα, 2019

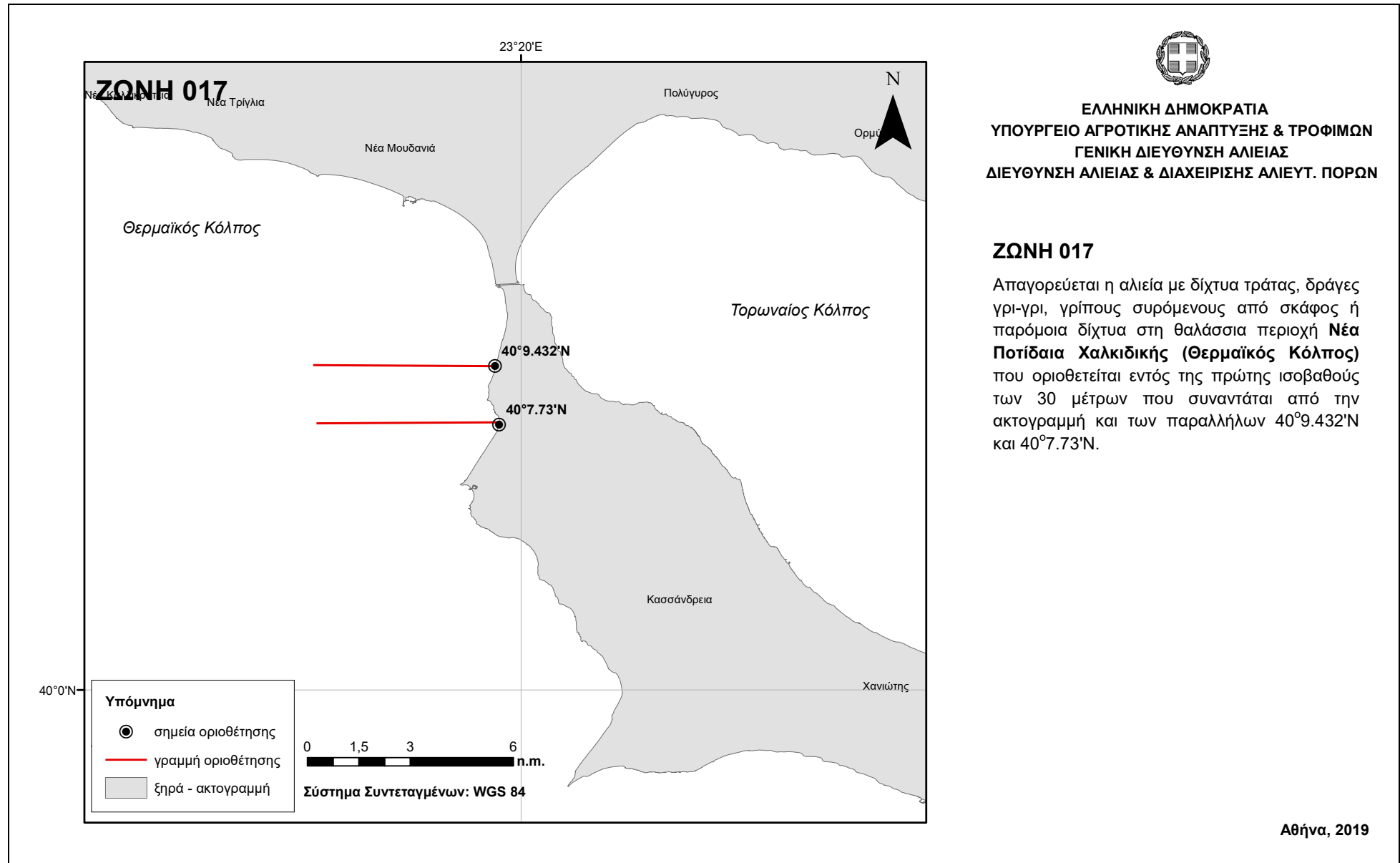


ΕΛΛΗΝΙΚΗ ΔΗΜΟΚΡΑΤΙΑ
ΥΠΟΥΡΓΕΙΟ ΑΓΡΟΤΙΚΗΣ ΑΝΑΠΤΥΞΗΣ & ΤΡΟΦΙΜΩΝ
ΓΕΝΙΚΗ ΔΙΕΥΘΥΝΣΗ ΑΛΙΕΙΑΣ
ΔΙΕΥΘΥΝΣΗ ΑΛΙΕΙΑΣ & ΔΙΑΧΕΙΡΙΣΗΣ ΑΛΙΕΥΤ. ΠΟΡΩΝ

ΖΩΝΗ 016

Απαγορεύεται η αλιεία με δίχτυα τράτας, δράγες γρι-γρι, γρίπους συρόμενους από σκάφος ή παρόμοια δίχτυα στη θαλάσσια περιοχή **Νέα Ποτίδαια Χαλκιδικής (Τορωναίος Κόλπος)** που οριοθετείται εντός της πρώτης ισοβαθούς των 30 μέτρων που συναντάται από την ακτογραμμή και των παραλλήλων 40°12.625'N και 40°8.544'N.

Αθήνα, 2019

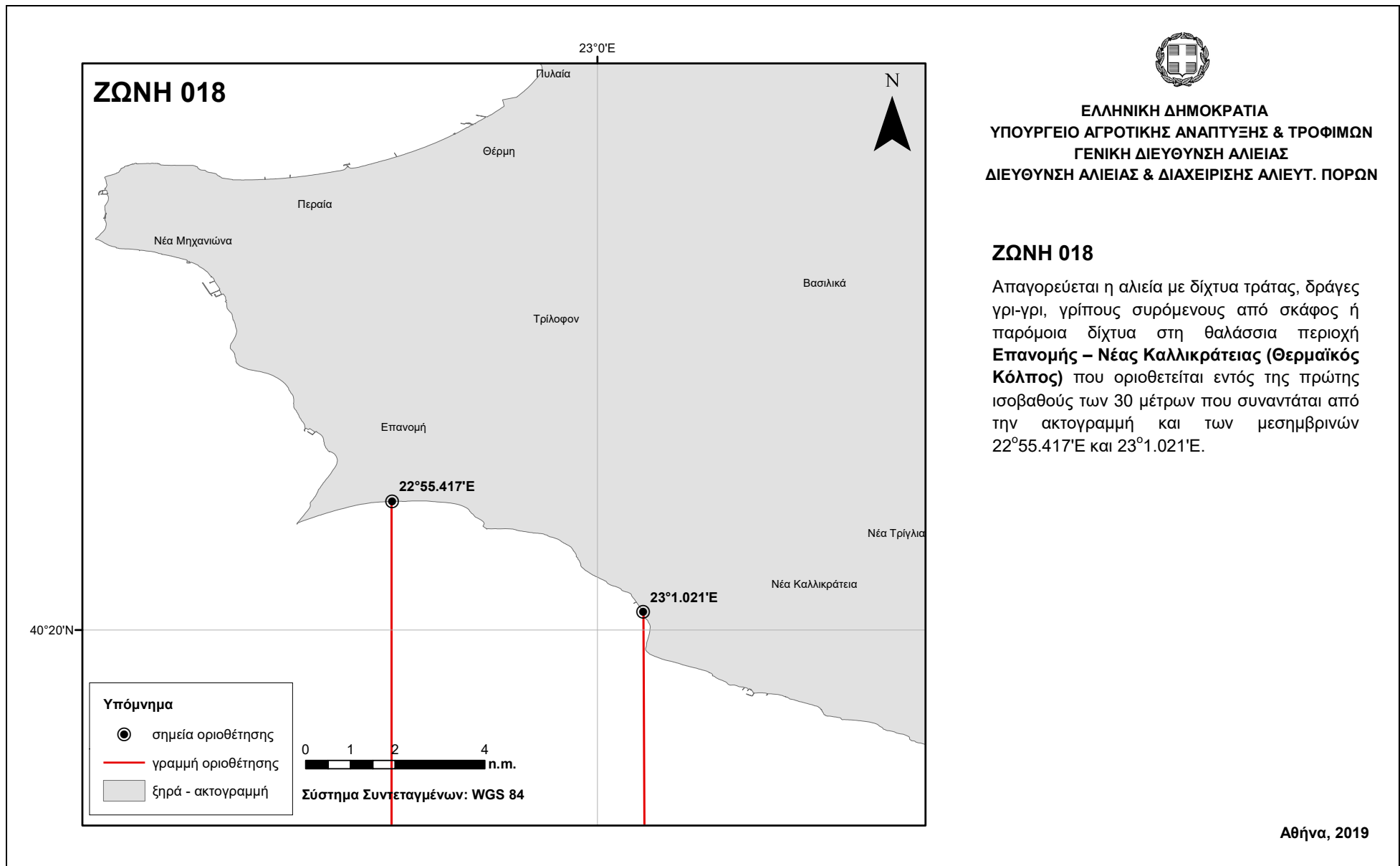


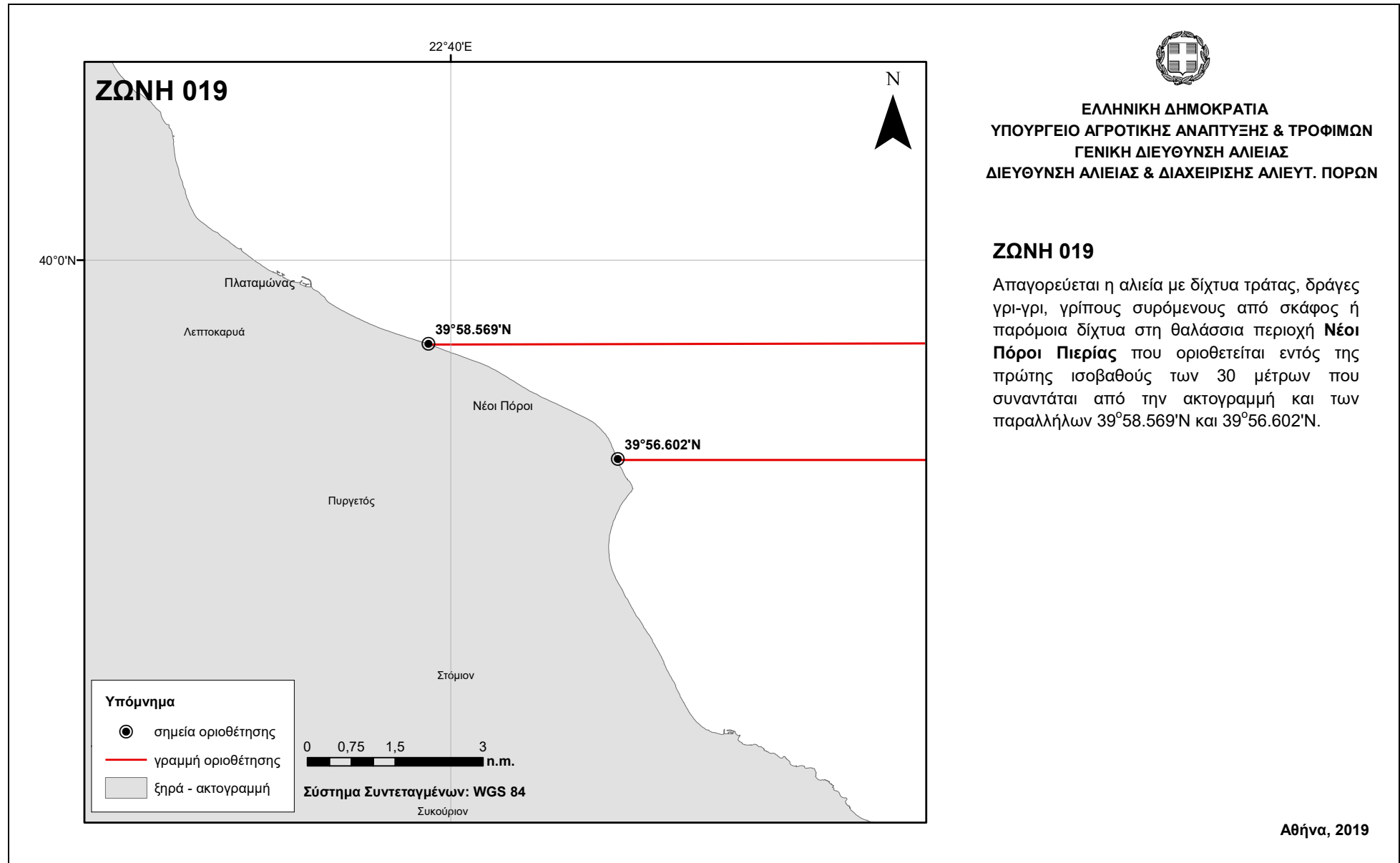


ΕΛΛΗΝΙΚΗ ΔΗΜΟΚΡΑΤΙΑ
ΥΠΟΥΡΓΕΙΟ ΑΓΡΟΤΙΚΗΣ ΑΝΑΠΤΥΞΗΣ & ΤΡΟΦΙΜΩΝ
ΓΕΝΙΚΗ ΔΙΕΥΘΥΝΣΗ ΑΛΙΕΙΑΣ
ΔΙΕΥΘΥΝΣΗ ΑΛΙΕΙΑΣ & ΔΙΑΧΕΙΡΙΣΗΣ ΑΛΙΕΥΤ. ΠΟΡΩΝ

ΖΩΝΗ 018

Απαγορεύεται η αλιεία με δίχτυα τράτας, δράγες γρι-γρι, γρίπους συρόμενους από σκάφος ή παρόμοια δίχτυα στη θαλάσσια περιοχή **Επανομής – Νέας Καλλικράτειας (Θερμαϊκός Κόλπος)** που οριοθετείται εντός της πρώτης ισοβαθούς των 30 μέτρων που συναντάται από την ακτογραμμή και των μεσημβρινών 22°55.417'E και 23°1.021'E.



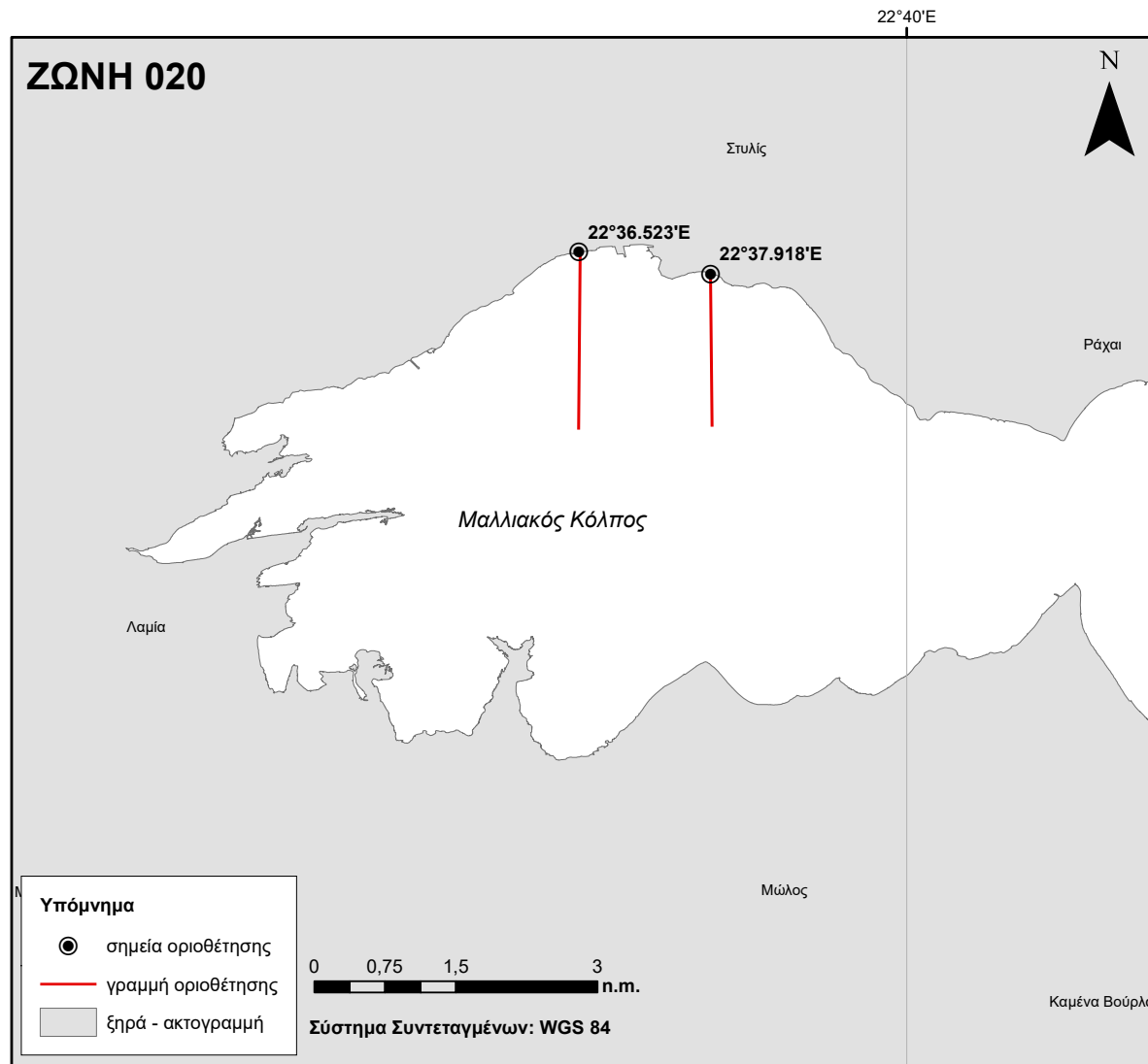




ΕΛΛΗΝΙΚΗ ΔΗΜΟΚΡΑΤΙΑ
ΥΠΟΥΡΓΕΙΟ ΑΓΡΟΤΙΚΗΣ ΑΝΑΠΤΥΞΗΣ & ΤΡΟΦΙΜΩΝ
ΓΕΝΙΚΗ ΔΙΕΥΘΥΝΣΗ ΑΛΙΕΙΑΣ
ΔΙΕΥΘΥΝΣΗ ΑΛΙΕΙΑΣ & ΔΙΑΧΕΙΡΙΣΗΣ ΑΛΙΕΥΤ. ΠΟΡΩΝ

ΖΩΝΗ 020

Απαγορεύεται η αλιεία με δίχτυα τράτας, δράγες γρι-γρι, γρίπους συρόμενους από σκάφος ή παρόμοια δίχτυα στη θαλάσσια περιοχή της **Στυλίδας (Μαλλιακός Κόλπος)** που οριοθετείται εντός της πρώτης ισοβαθούς των 30 μέτρων που συναντάται από την ακτογραμμή και των μεσημβρινών 22°36.523'E και 23°37.918'E.



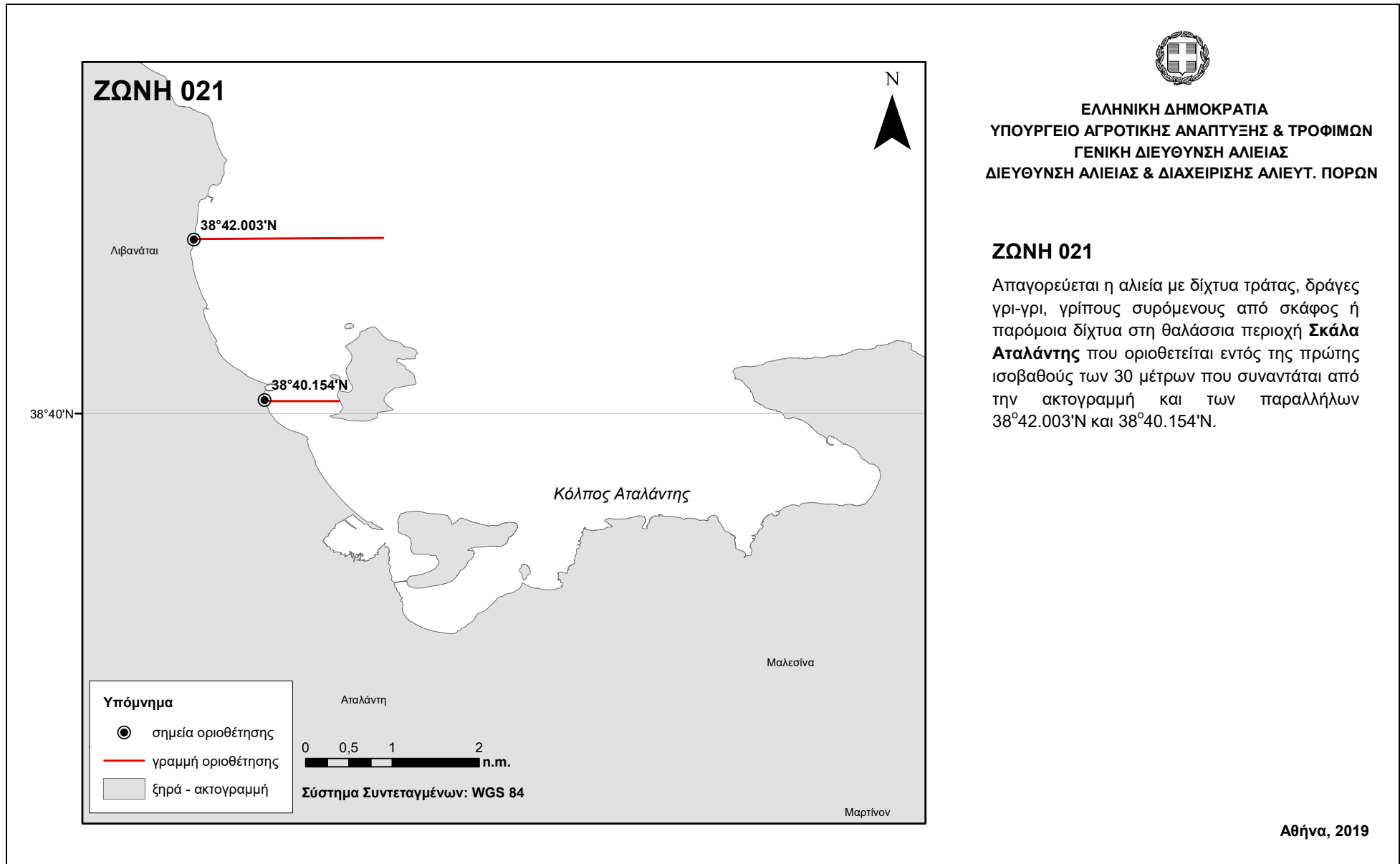
Αθήνα, 2019

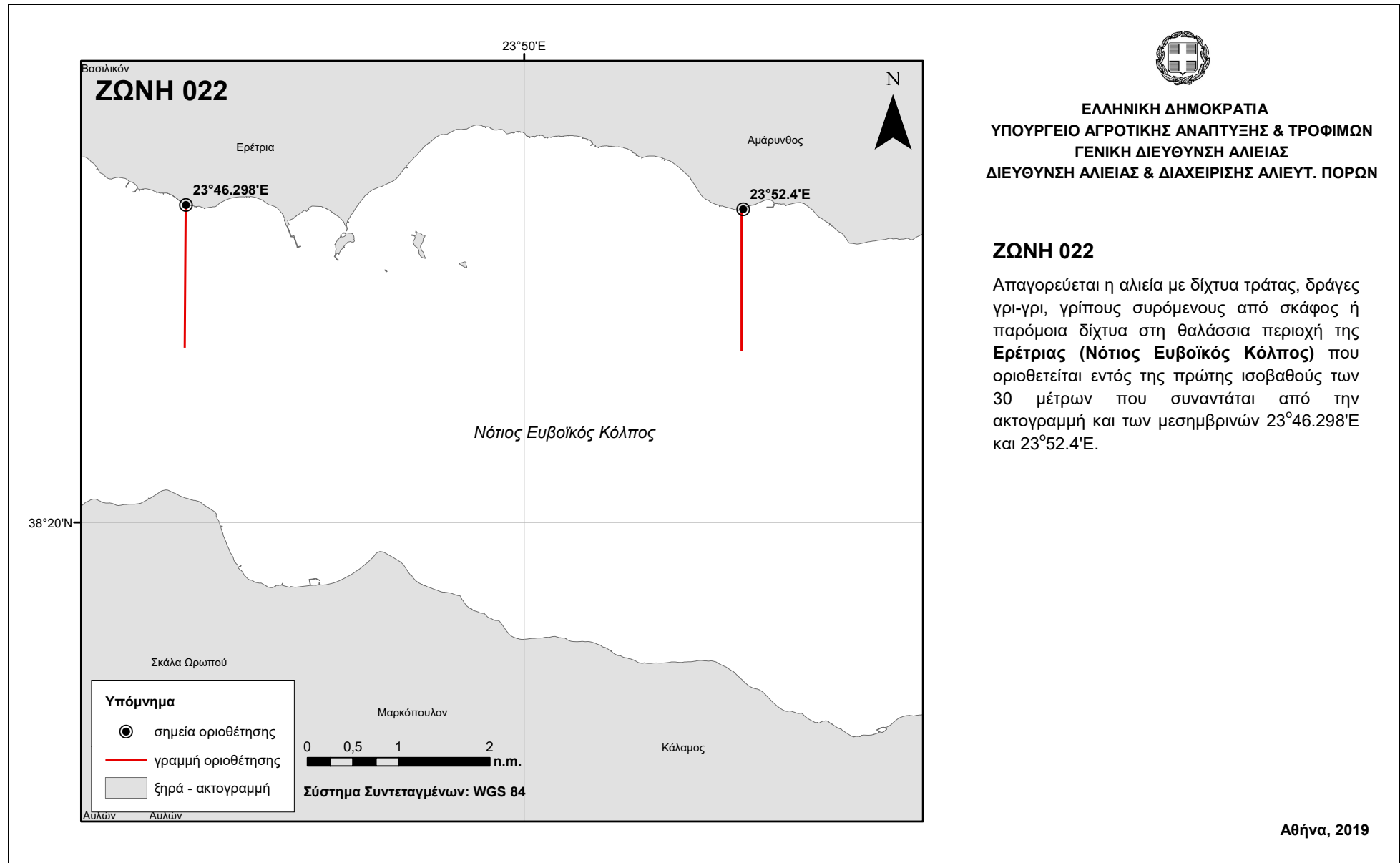


ΕΛΛΗΝΙΚΗ ΔΗΜΟΚΡΑΤΙΑ
ΥΠΟΥΡΓΕΙΟ ΑΓΡΟΤΙΚΗΣ ΑΝΑΠΤΥΞΗΣ & ΤΡΟΦΙΜΩΝ
ΓΕΝΙΚΗ ΔΙΕΥΘΥΝΣΗ ΑΛΙΕΙΑΣ
ΔΙΕΥΘΥΝΣΗ ΑΛΙΕΙΑΣ & ΔΙΑΧΕΙΡΙΣΗΣ ΑΛΙΕΥΤ. ΠΟΡΩΝ

ΖΩΝΗ 021

Απαγορεύεται η αλιεία με δίχτυα τράτας, δράγες γρι-γρι, γρίπους συρόμενους από σκάφος ή παρόμοια δίχτυα στη θαλάσσια περιοχή **Σκάλα Αταλάντης** που οριοθετείται εντός της πρώτης ισοβαθούς των 30 μέτρων που συναντάται από την ακτογραμμή και των παραλλήλων $38^{\circ}42.003'N$ και $38^{\circ}40.154'N$.



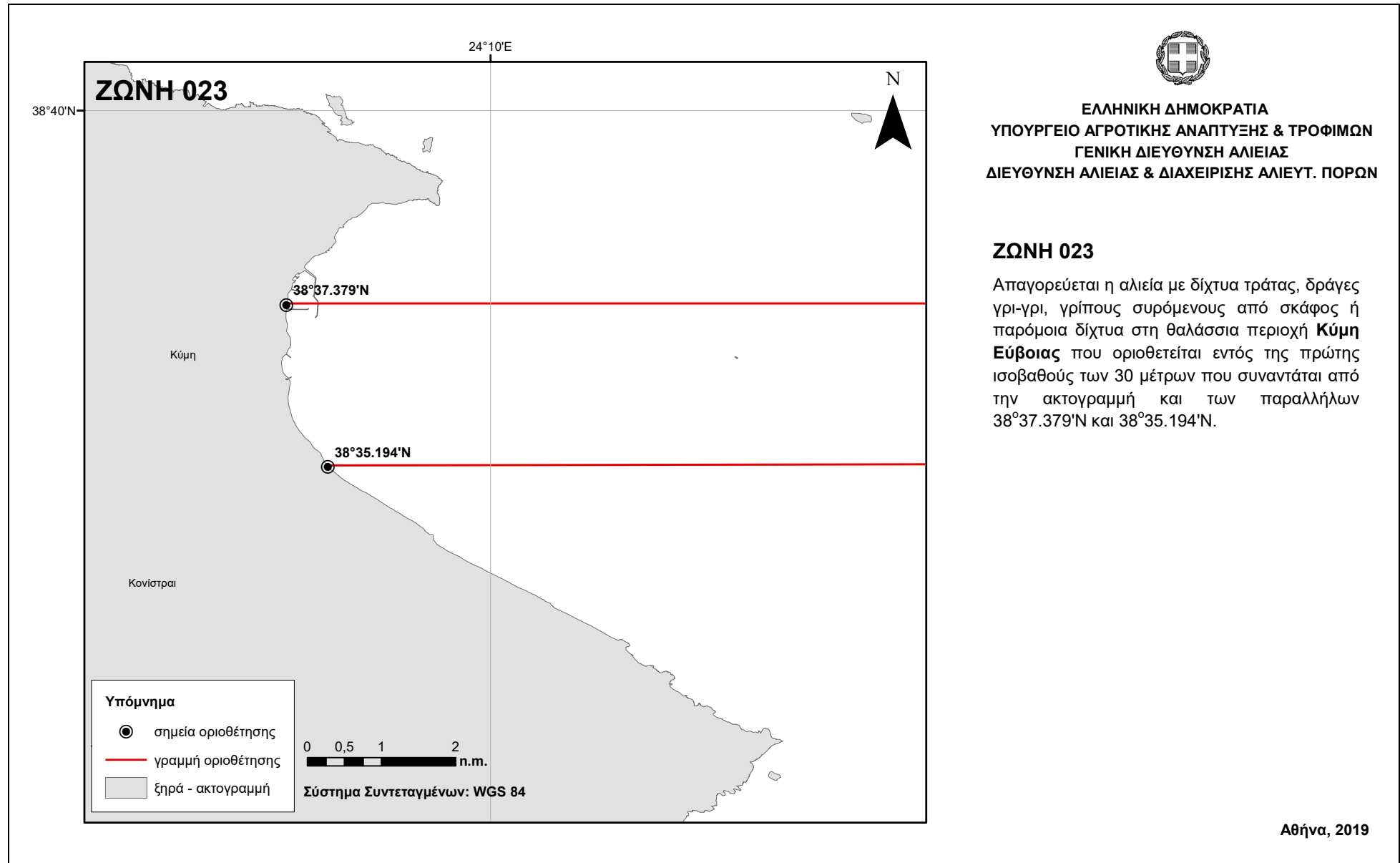


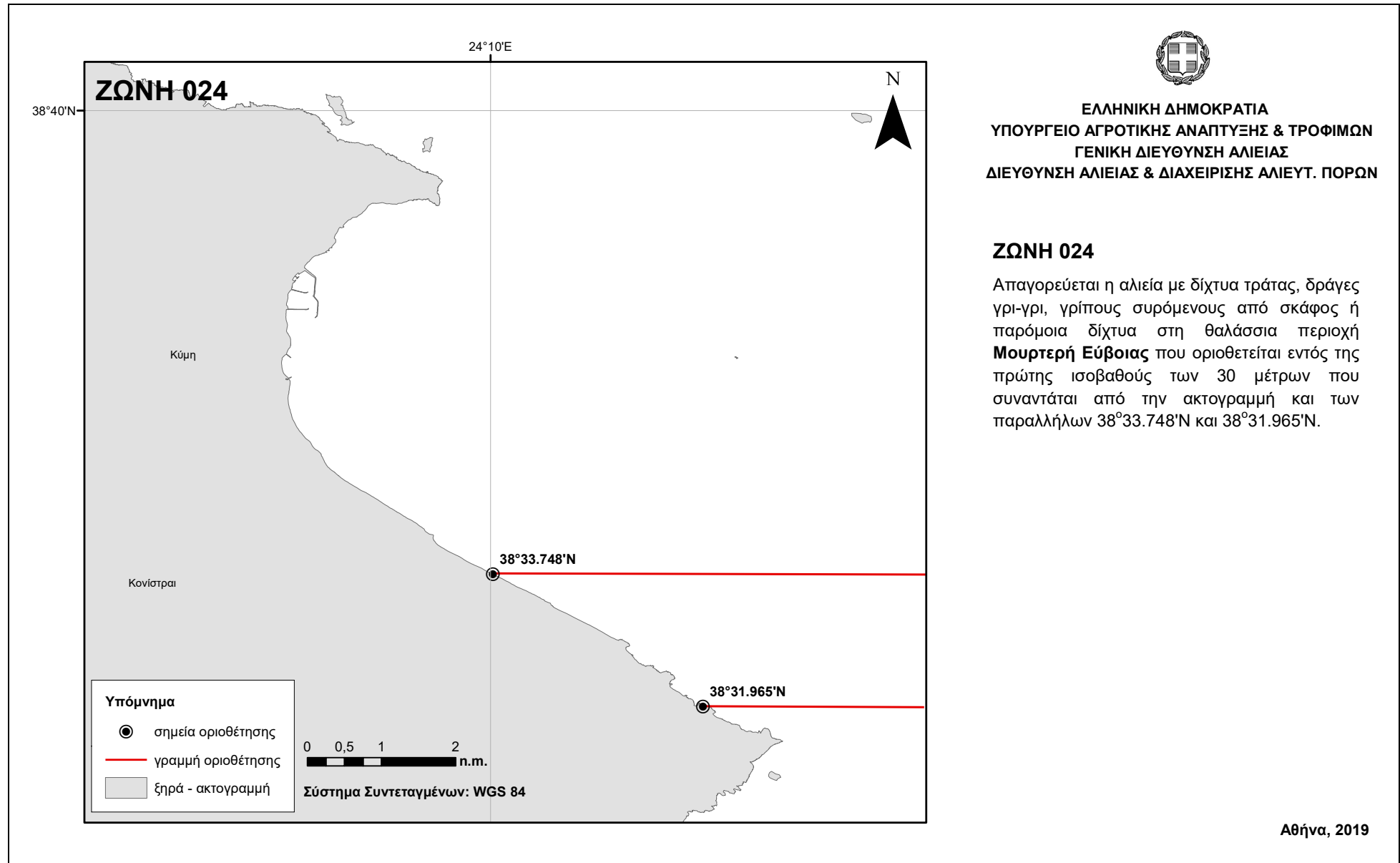
ΕΛΛΗΝΙΚΗ ΔΗΜΟΚΡΑΤΙΑ
ΥΠΟΥΡΓΕΙΟ ΑΓΡΟΤΙΚΗΣ ΑΝΑΠΤΥΞΗΣ & ΤΡΟΦΙΜΩΝ
ΓΕΝΙΚΗ ΔΙΕΥΘΥΝΣΗ ΑΛΙΕΙΑΣ
ΔΙΕΥΘΥΝΣΗ ΑΛΙΕΙΑΣ & ΔΙΑΧΕΙΡΙΣΗΣ ΑΛΙΕΥΤ. ΠΟΡΩΝ

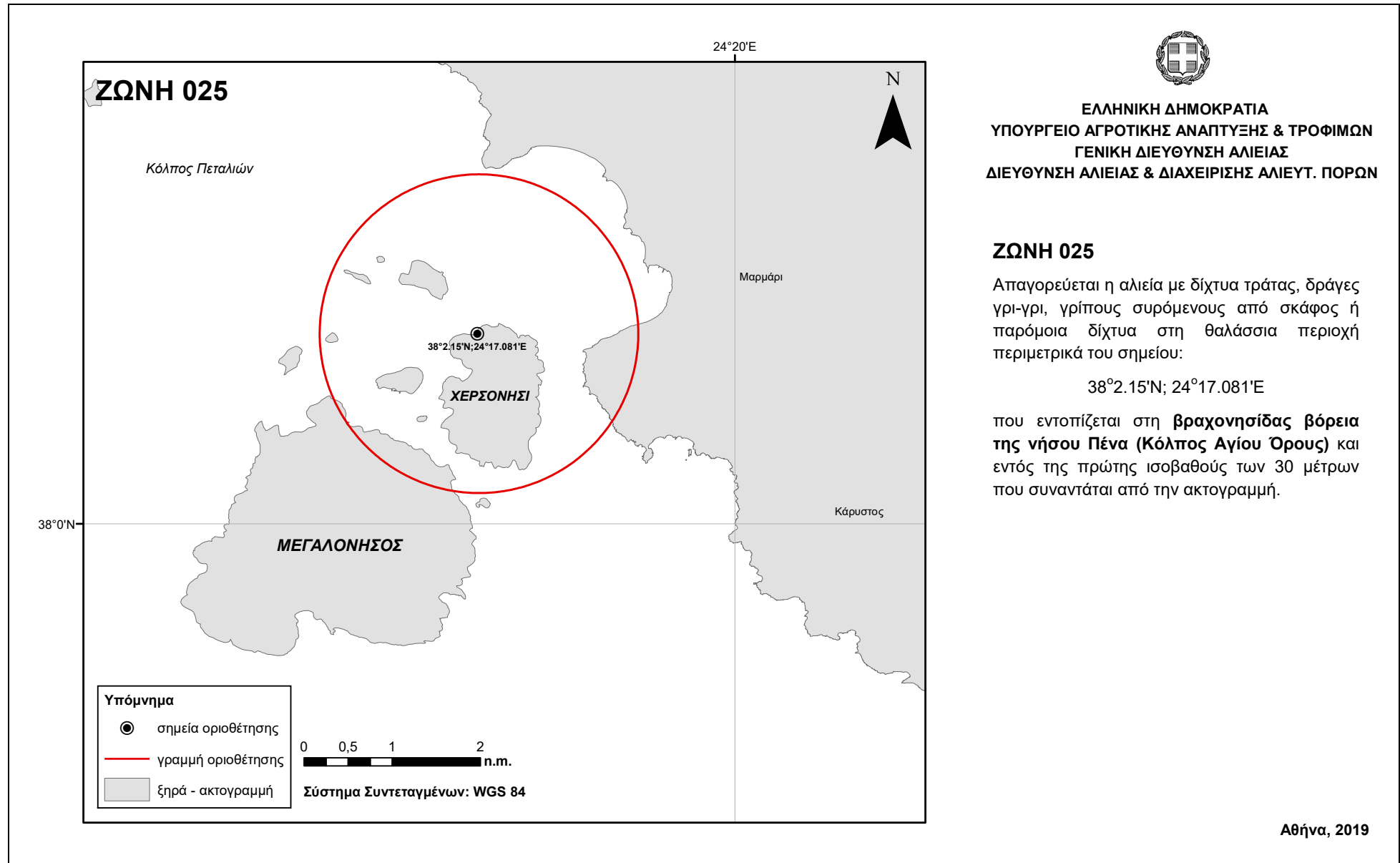
ΖΩΝΗ 022

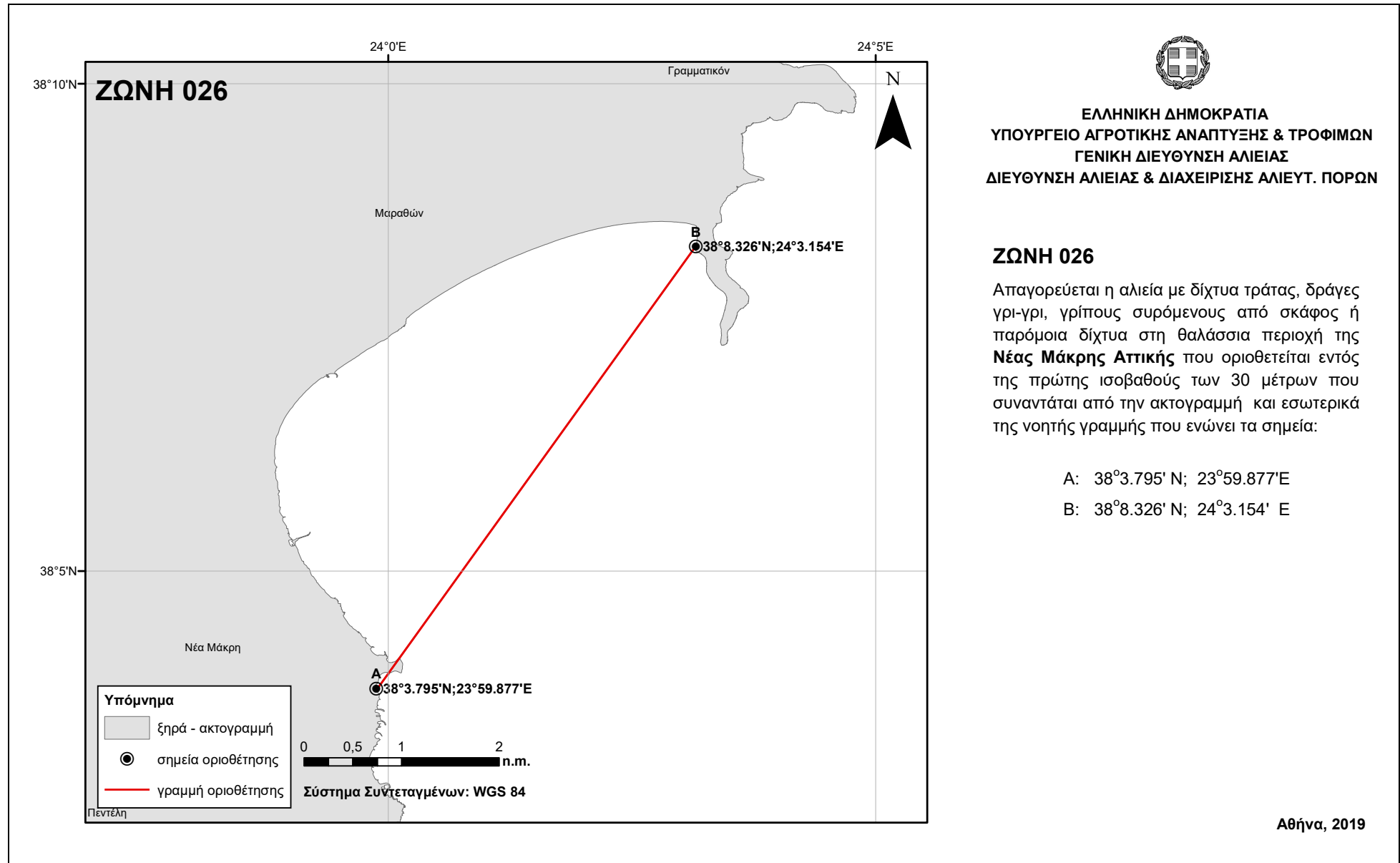
Απαγορεύεται η αλιεία με δίχτυα τράτας, δράγες γρι-γρι, γρίπους συρόμενους από σκάφος ή παρόμοια δίχτυα στη θαλάσσια περιοχή της **Ερέτριας (Νότιος Ευβοϊκός Κόλπος)** που οριοθετείται εντός της πρώτης ισοβαθούς των 30 μέτρων που συναντάται από την ακτογραμμή και των μεσημβρινών 23°46.298'E και 23°52.4'E.

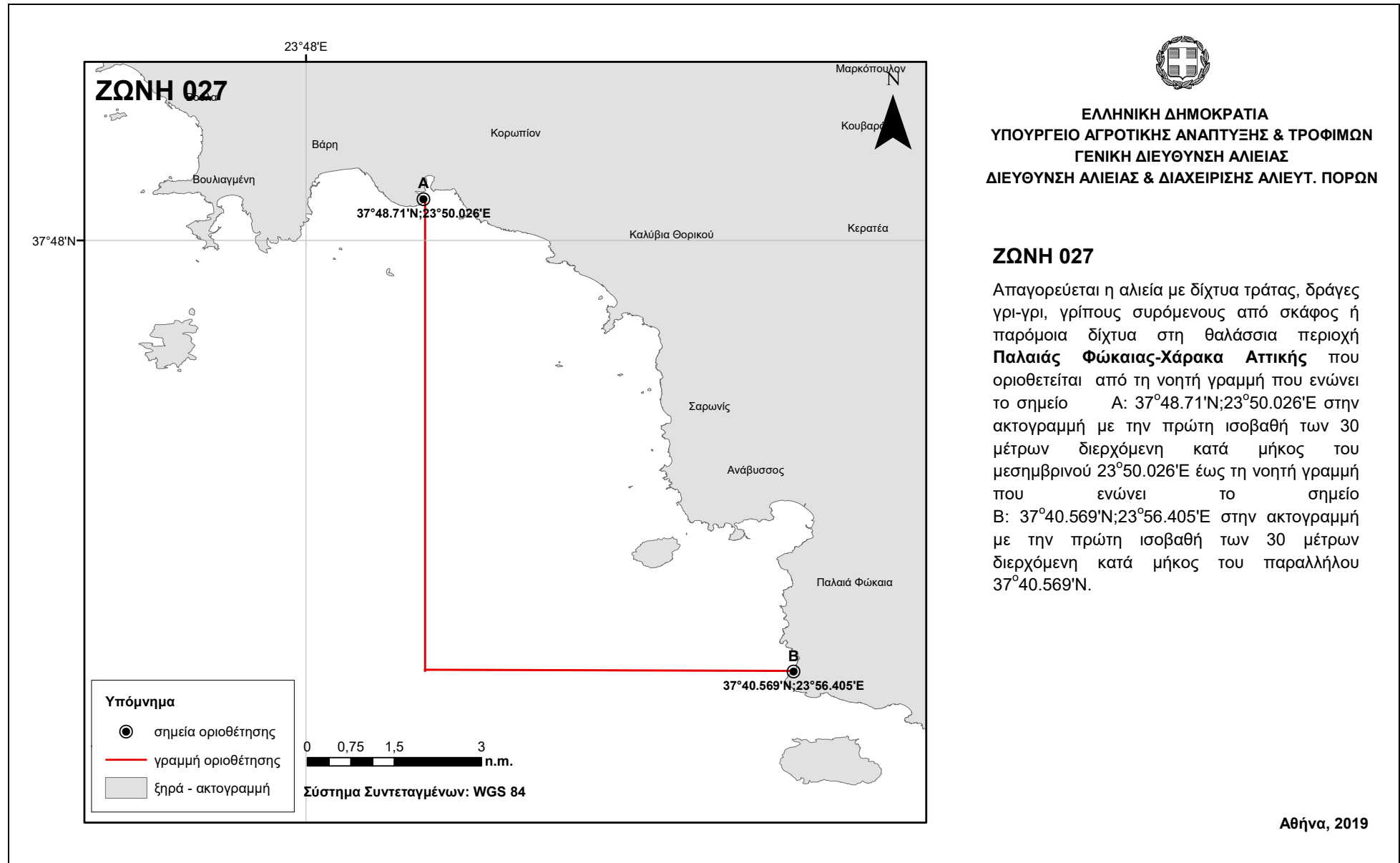
Αθήνα, 2019

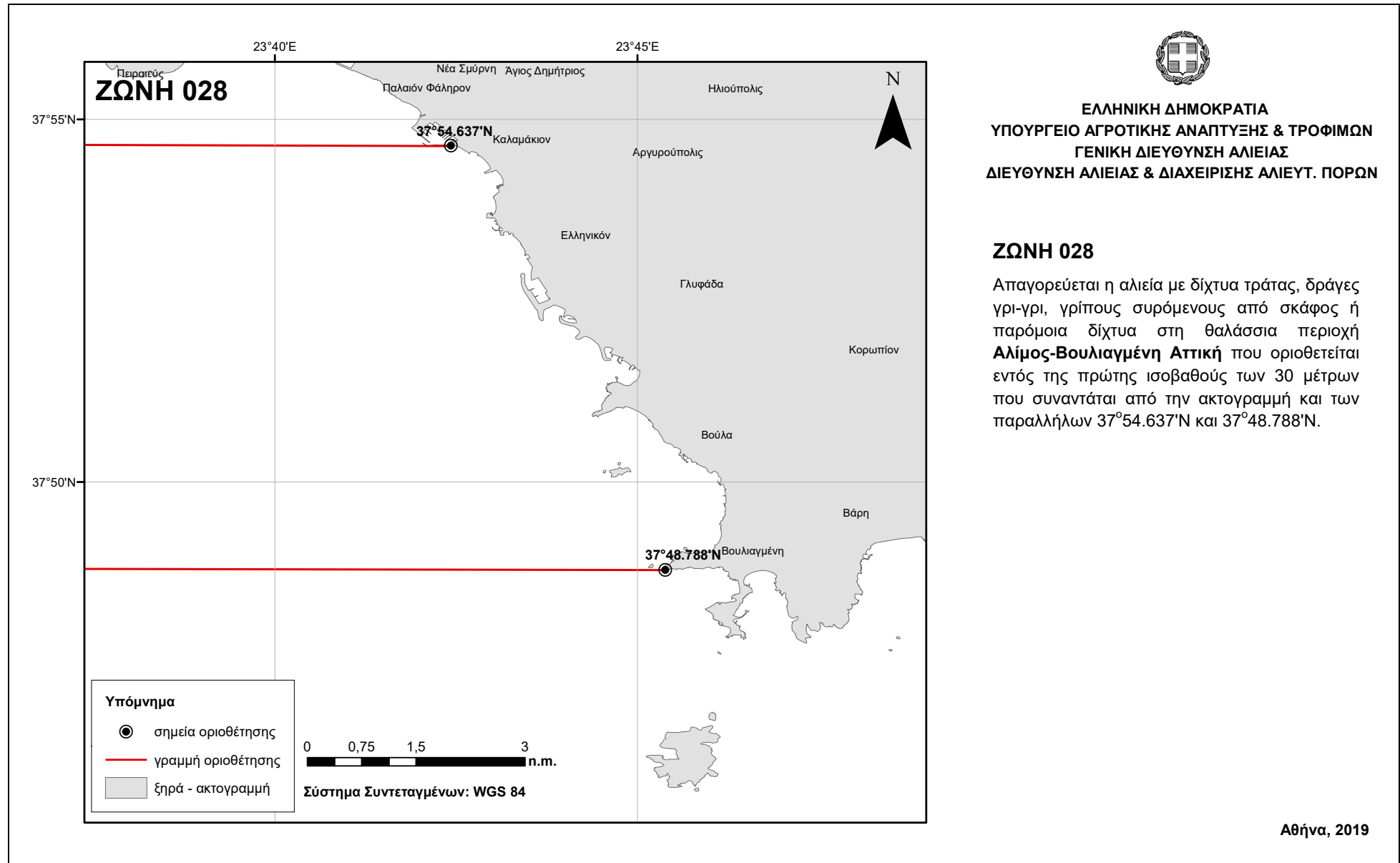














ΕΛΛΗΝΙΚΗ ΔΗΜΟΚΡΑΤΙΑ
ΥΠΟΥΡΓΕΙΟ ΑΓΡΟΤΙΚΗΣ ΑΝΑΠΤΥΞΗΣ & ΤΡΟΦΙΜΩΝ
ΓΕΝΙΚΗ ΔΙΕΥΘΥΝΣΗ ΑΛΙΕΙΑΣ
ΔΙΕΥΘΥΝΣΗ ΑΛΙΕΙΑΣ & ΔΙΑΧΕΙΡΙΣΗΣ ΑΛΙΕΥΤ. ΠΟΡΩΝ

ΖΩΝΗ 029

Απαγορεύεται η αλιεία με δίχτυα τράτας, δράγες γρι-γρι, γρίπους συρόμενους από σκάφος ή παρόμοια δίχτυα στην **Αίγινα (Βαγία-Καζαντζάκης-Λιμάνι-Πέρδικα)** εντός της πρώτης ισοβαθούς γραμμής των 30 μέτρων από την ακτογραμμή και συγκεκριμένα στη θαλάσσια περιοχή που εσωκλείεται μεταξύ της νοητής γραμμής που ορίζουν τα σημεία:

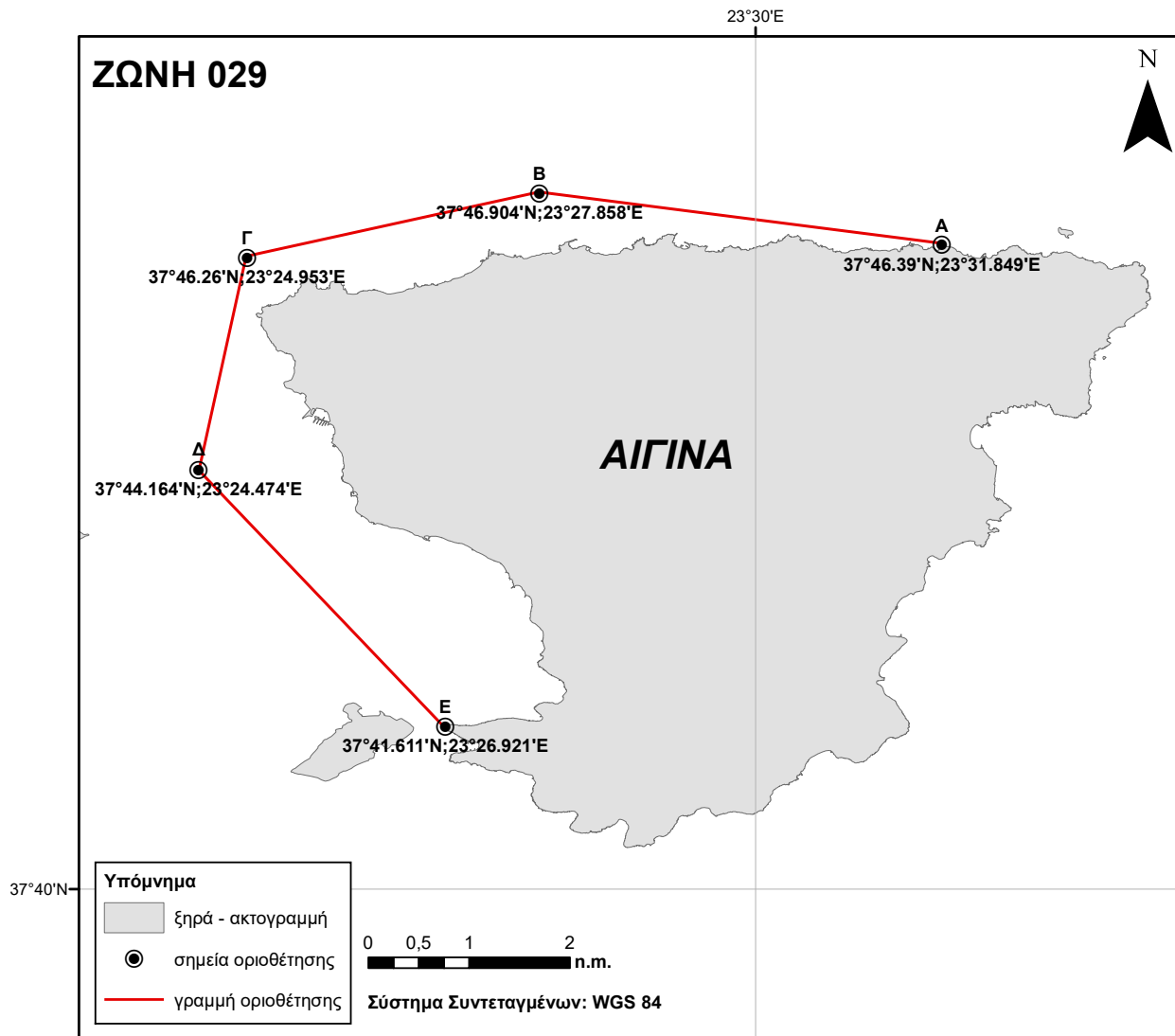
A: 37°46.39' N 23°31.849' E

B: 37°46.904' N 23°27.858' E

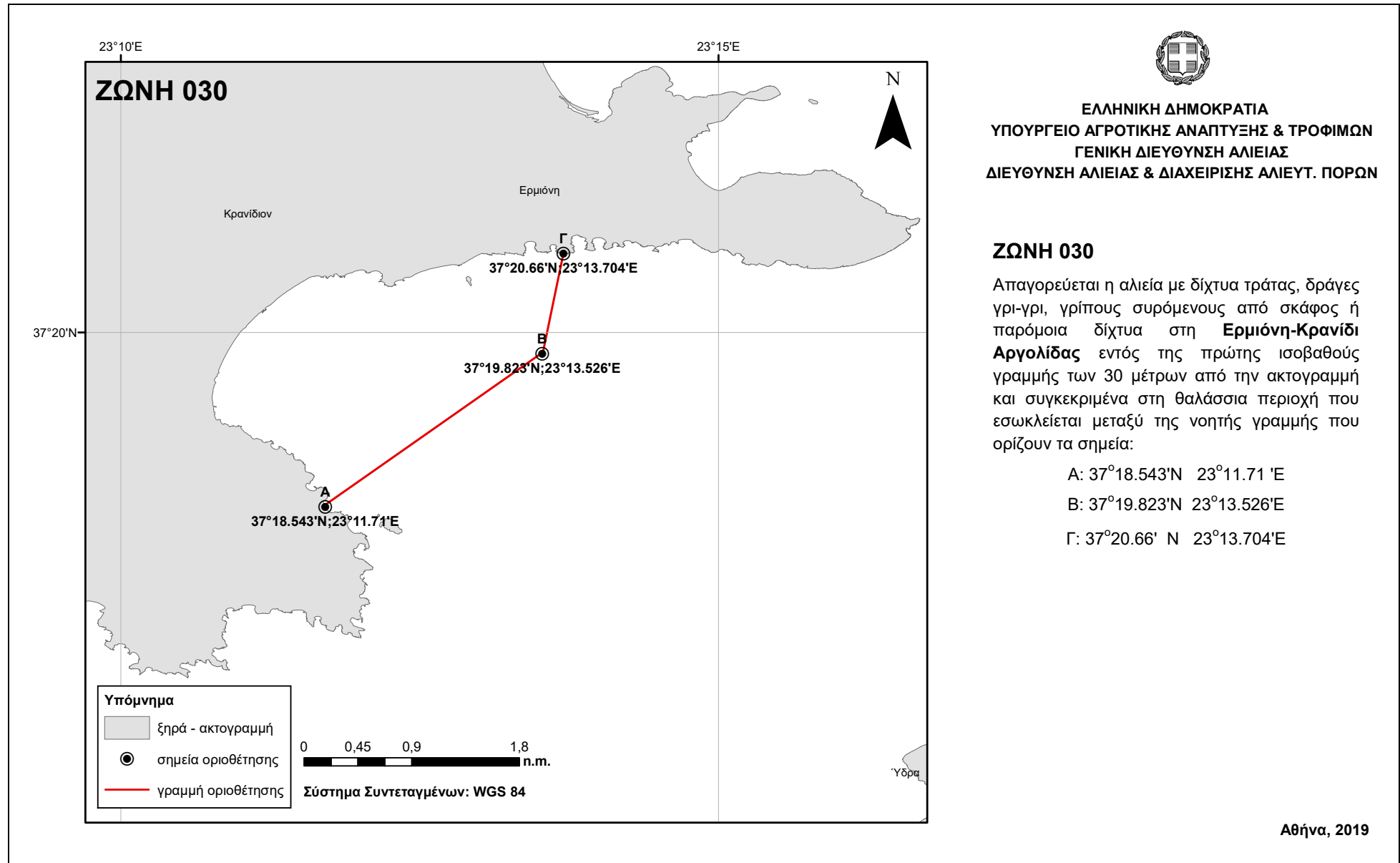
Γ: 37°46.26' N 23°24.953' E

Δ: 37°44.164' N 23°24.474' E

E: 37°41.611' N 23°26.921' E



Αθήνα, 2019

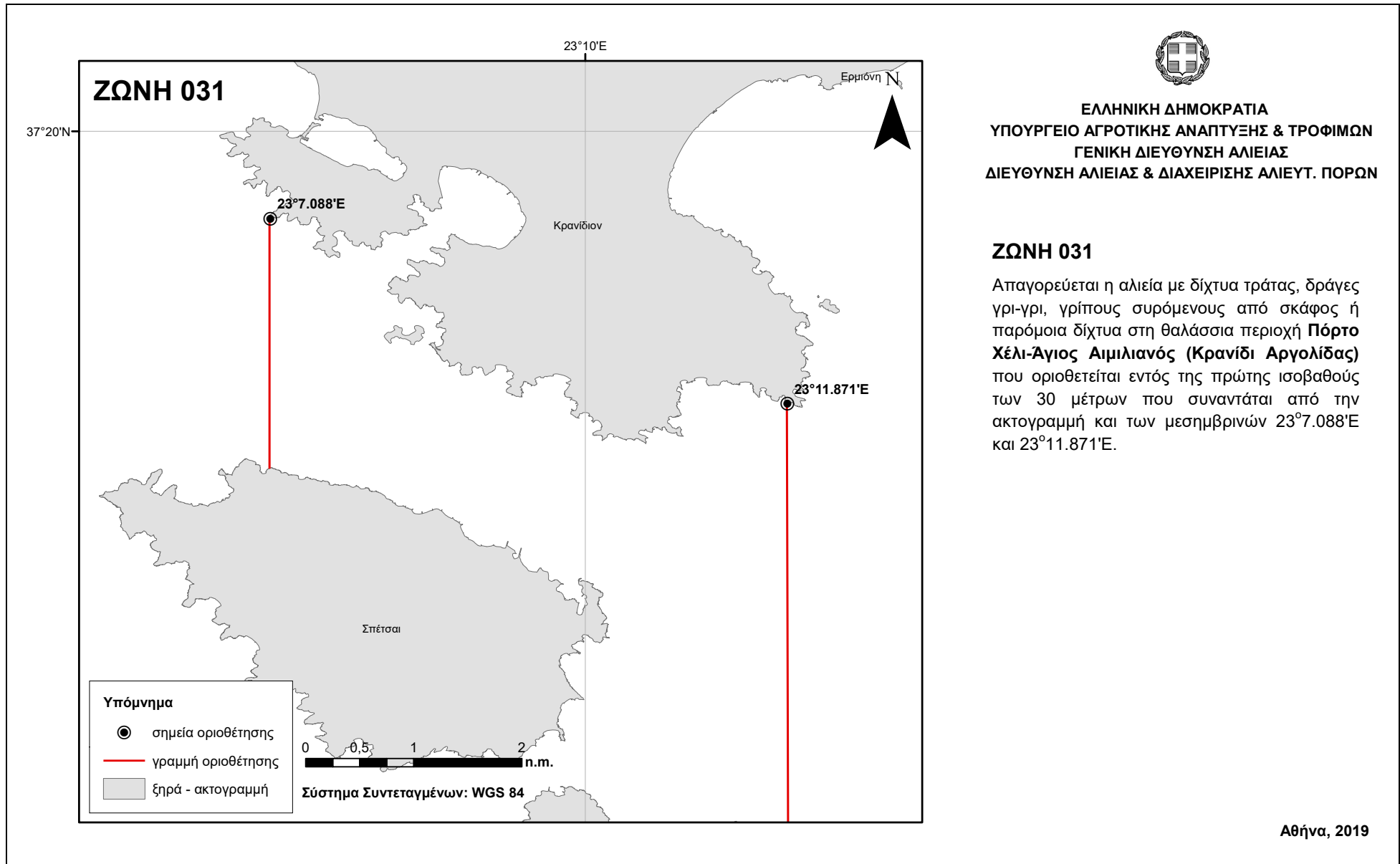


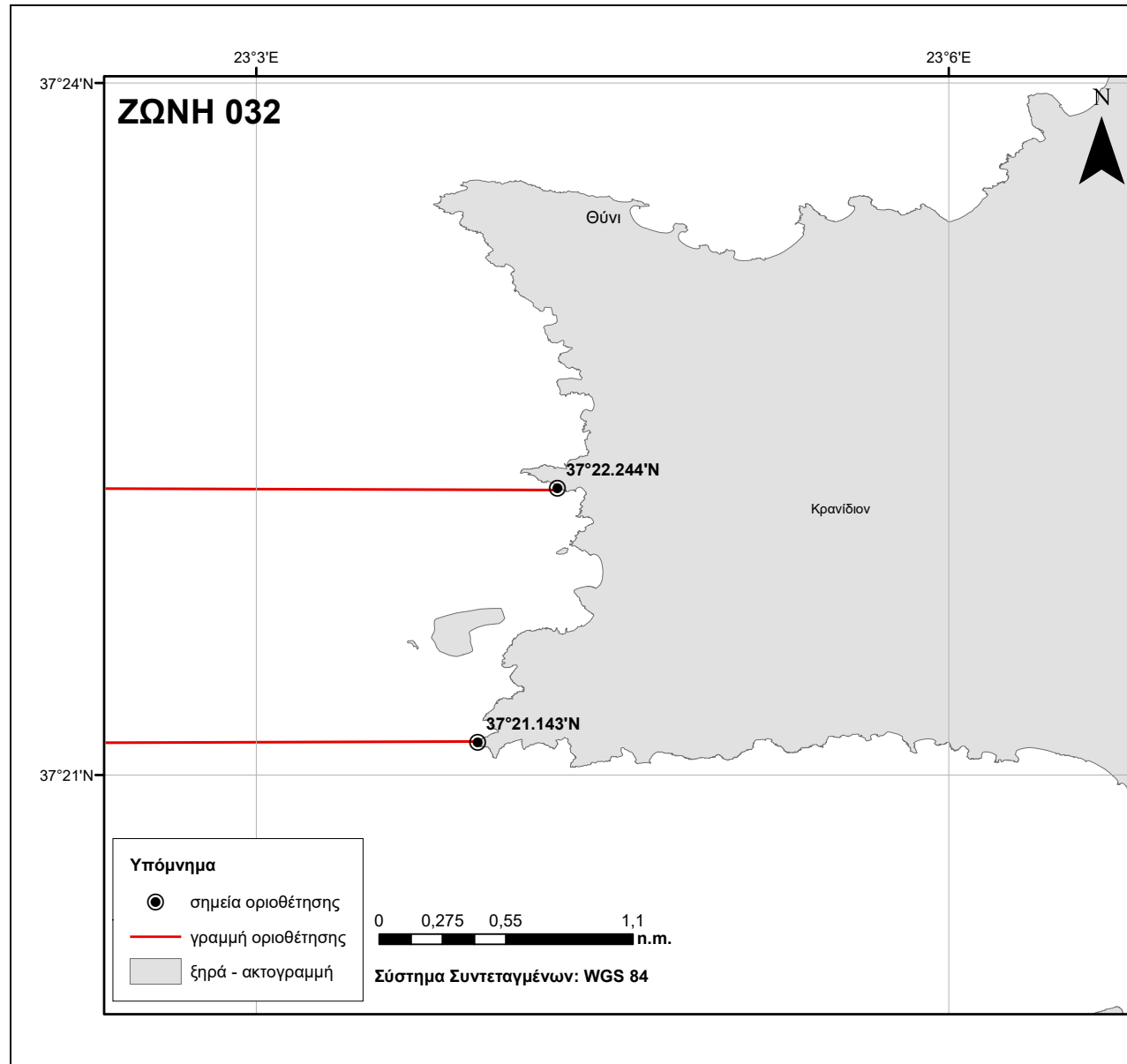


ΕΛΛΗΝΙΚΗ ΔΗΜΟΚΡΑΤΙΑ
ΥΠΟΥΡΓΕΙΟ ΑΓΡΟΤΙΚΗΣ ΑΝΑΠΤΥΞΗΣ & ΤΡΟΦΙΜΩΝ
ΓΕΝΙΚΗ ΔΙΕΥΘΥΝΣΗ ΑΛΙΕΙΑΣ
ΔΙΕΥΘΥΝΣΗ ΑΛΙΕΙΑΣ & ΔΙΑΧΕΙΡΙΣΗΣ ΑΛΙΕΥΤ. ΠΟΡΩΝ

ΖΩΝΗ 031

Απαγορεύεται η αλιεία με δίχτυα τράτας, δράγες γρι-γρι, γρίπους συρόμενους από σκάφος ή παρόμοια δίχτυα στη θαλάσσια περιοχή **Πόρτο Χέλι-Άγιος Αιμιλιανός (Κρανίδι Αργολίδας)** που οριοθετείται εντός της πρώτης ισοβαθούς των 30 μέτρων που συναντάται από την ακτογραμμή και των μεσημβρινών $23^{\circ}7.088'E$ και $23^{\circ}11.871'E$.



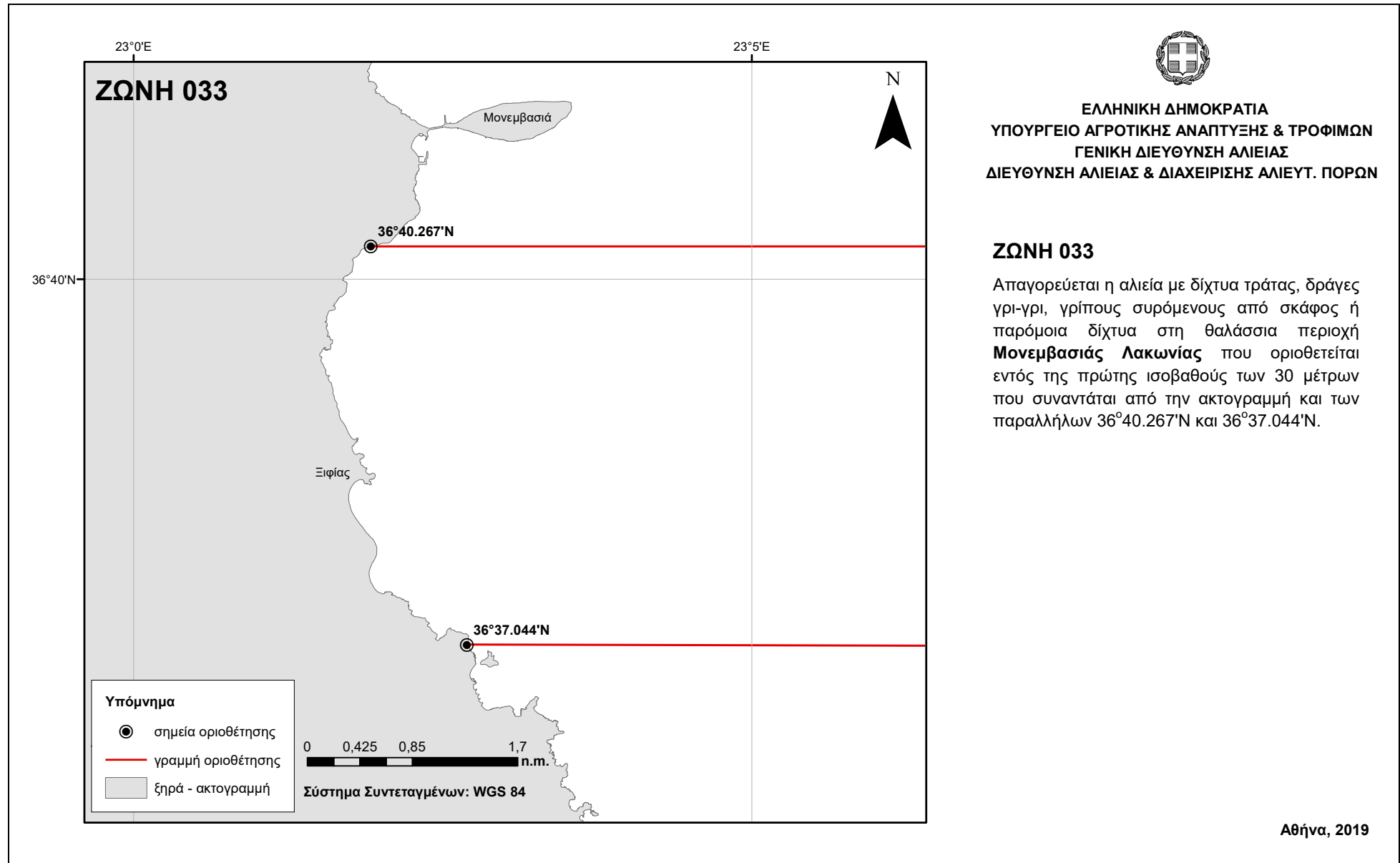


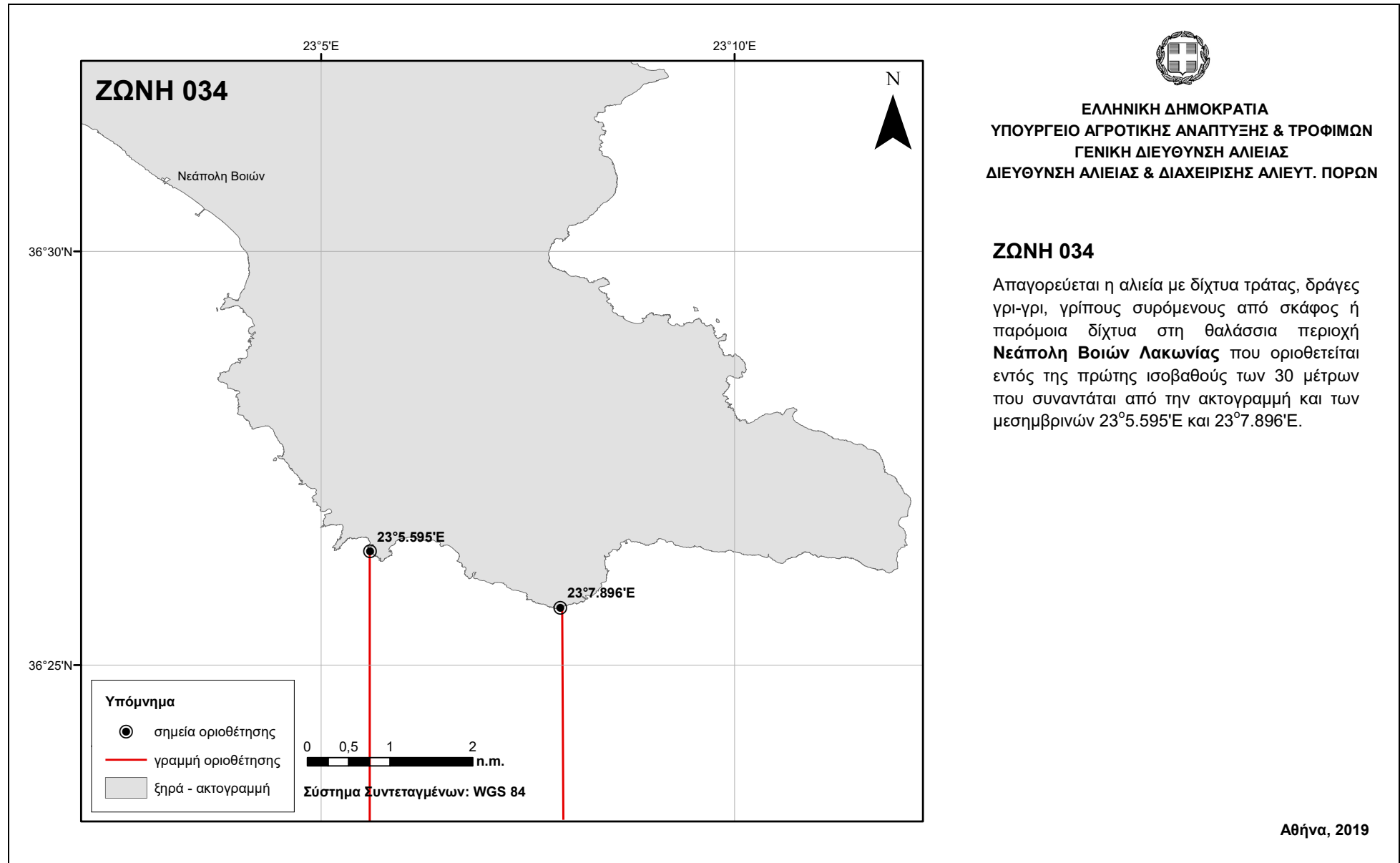
ΕΛΛΗΝΙΚΗ ΔΗΜΟΚΡΑΤΙΑ
ΥΠΟΥΡΓΕΙΟ ΑΓΡΟΤΙΚΗΣ ΑΝΑΠΤΥΞΗΣ & ΤΡΟΦΙΜΩΝ
ΓΕΝΙΚΗ ΔΙΕΥΘΥΝΣΗ ΑΛΙΕΙΑΣ
ΔΙΕΥΘΥΝΣΗ ΑΛΙΕΙΑΣ & ΔΙΑΧΕΙΡΙΣΗΣ ΑΛΙΕΥΤ. ΠΟΡΩΝ

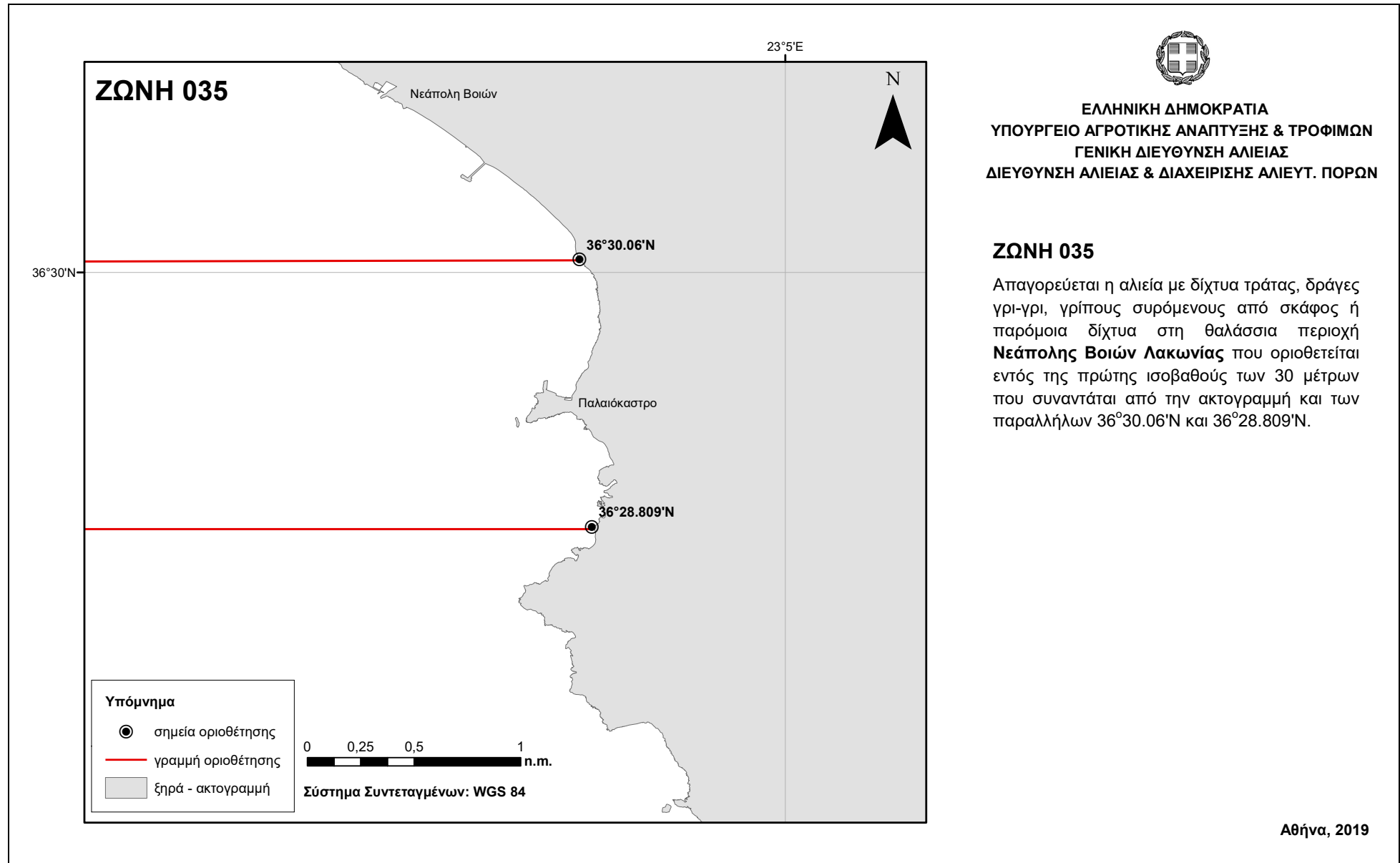
ΖΩΝΗ 032

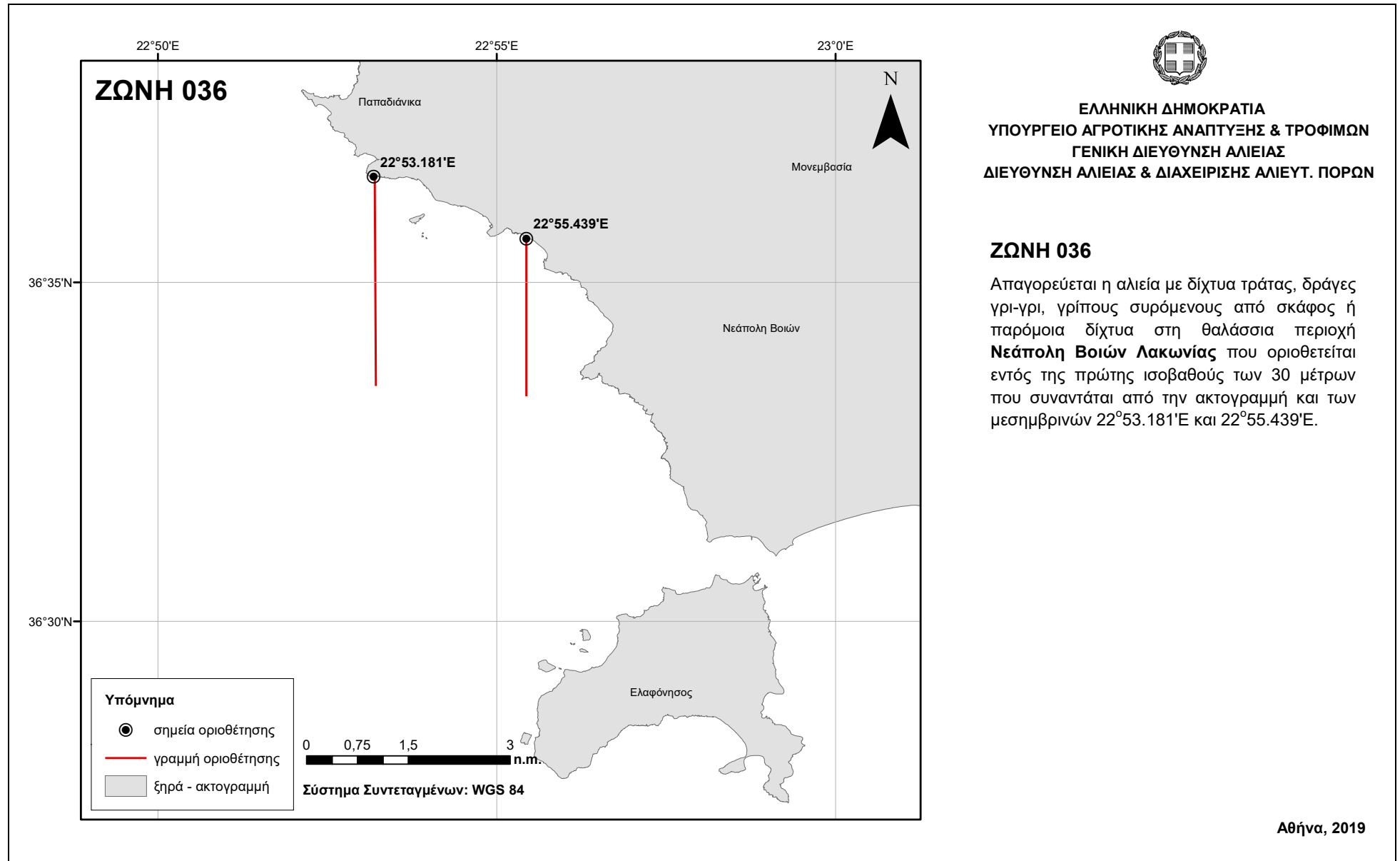
Απαγορεύεται η αλιεία με δίχτυα τράτας, δράγες γρι-γρι, γρίπους συρόμενους από σκάφος ή παρόμοια δίχτυα στη θαλάσσια περιοχή **Κρανιδίου Αργολίδας** που οριοθετείται εντός της πρώτης ισοβαθούς των 30 μέτρων που συναντάται από την ακτογραμμή και των παραλλήλων 37°22.244'N και 37°21.143'N.

Αθήνα, 2019







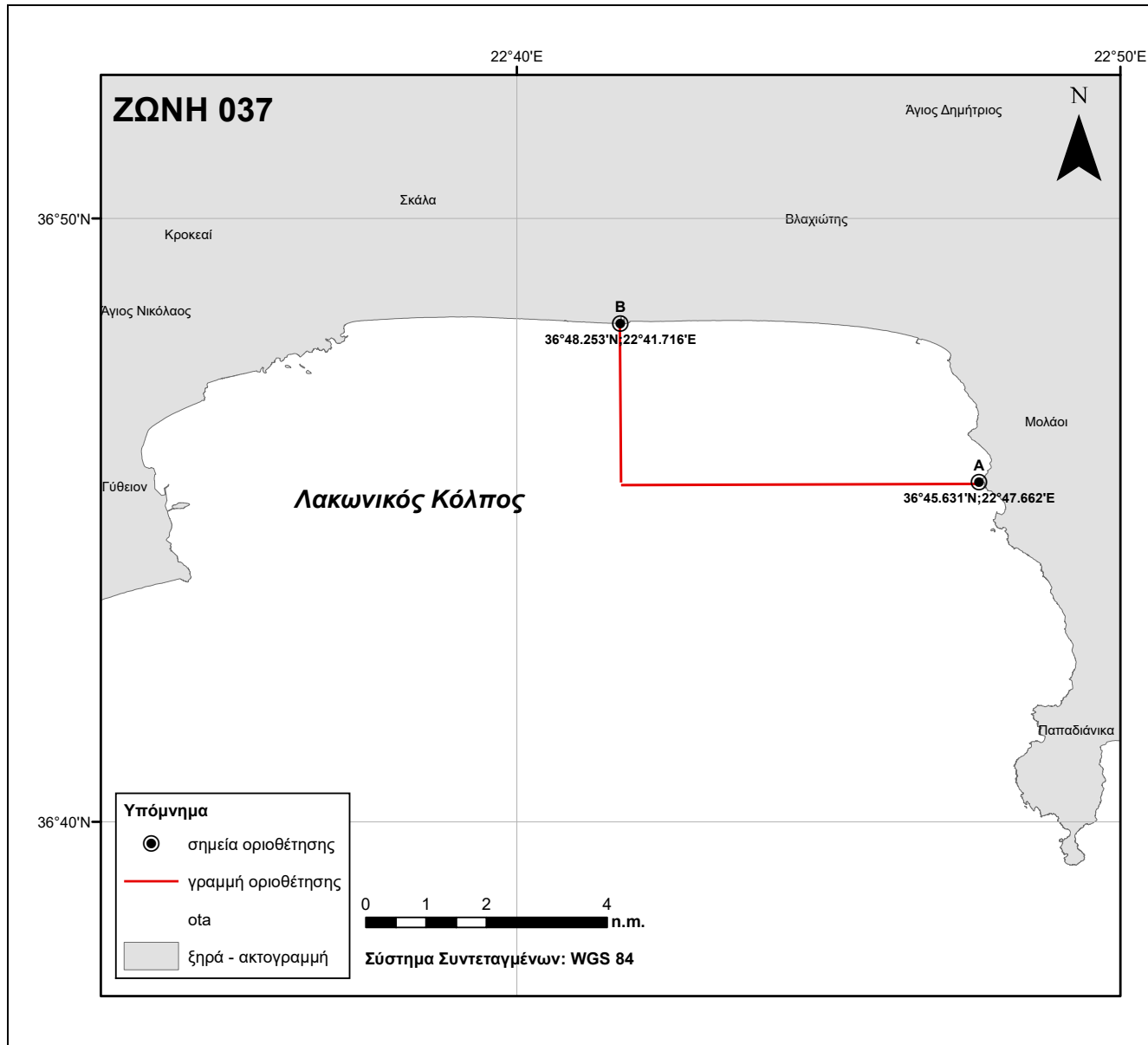




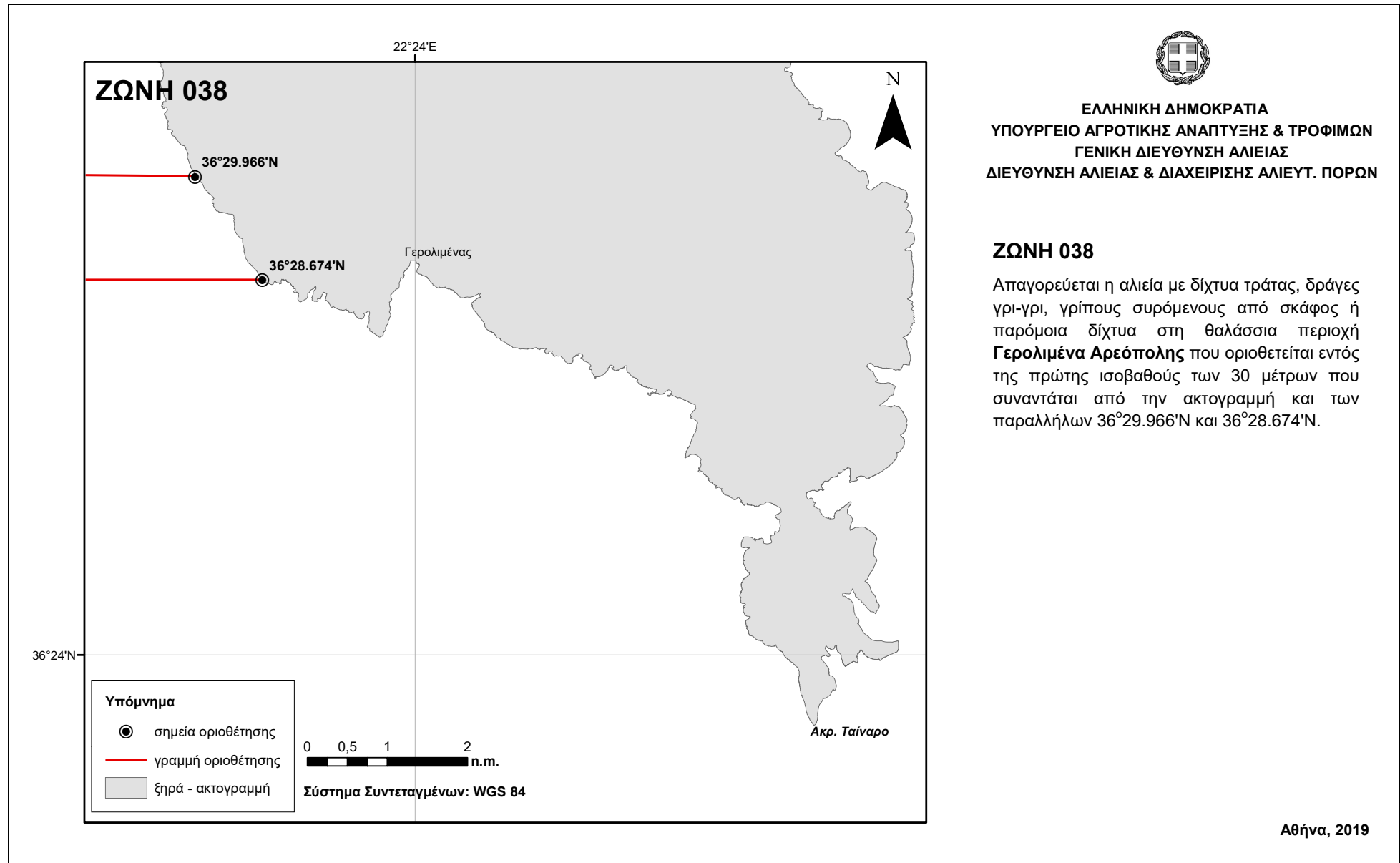
ΕΛΛΗΝΙΚΗ ΔΗΜΟΚΡΑΤΙΑ
ΥΠΟΥΡΓΕΙΟ ΑΓΡΟΤΙΚΗΣ ΑΝΑΠΤΥΞΗΣ & ΤΡΟΦΙΜΩΝ
ΓΕΝΙΚΗ ΔΙΕΥΘΥΝΣΗ ΑΛΙΕΙΑΣ
ΔΙΕΥΘΥΝΣΗ ΑΛΙΕΙΑΣ & ΔΙΑΧΕΙΡΙΣΗΣ ΑΛΙΕΥΤ. ΠΟΡΩΝ

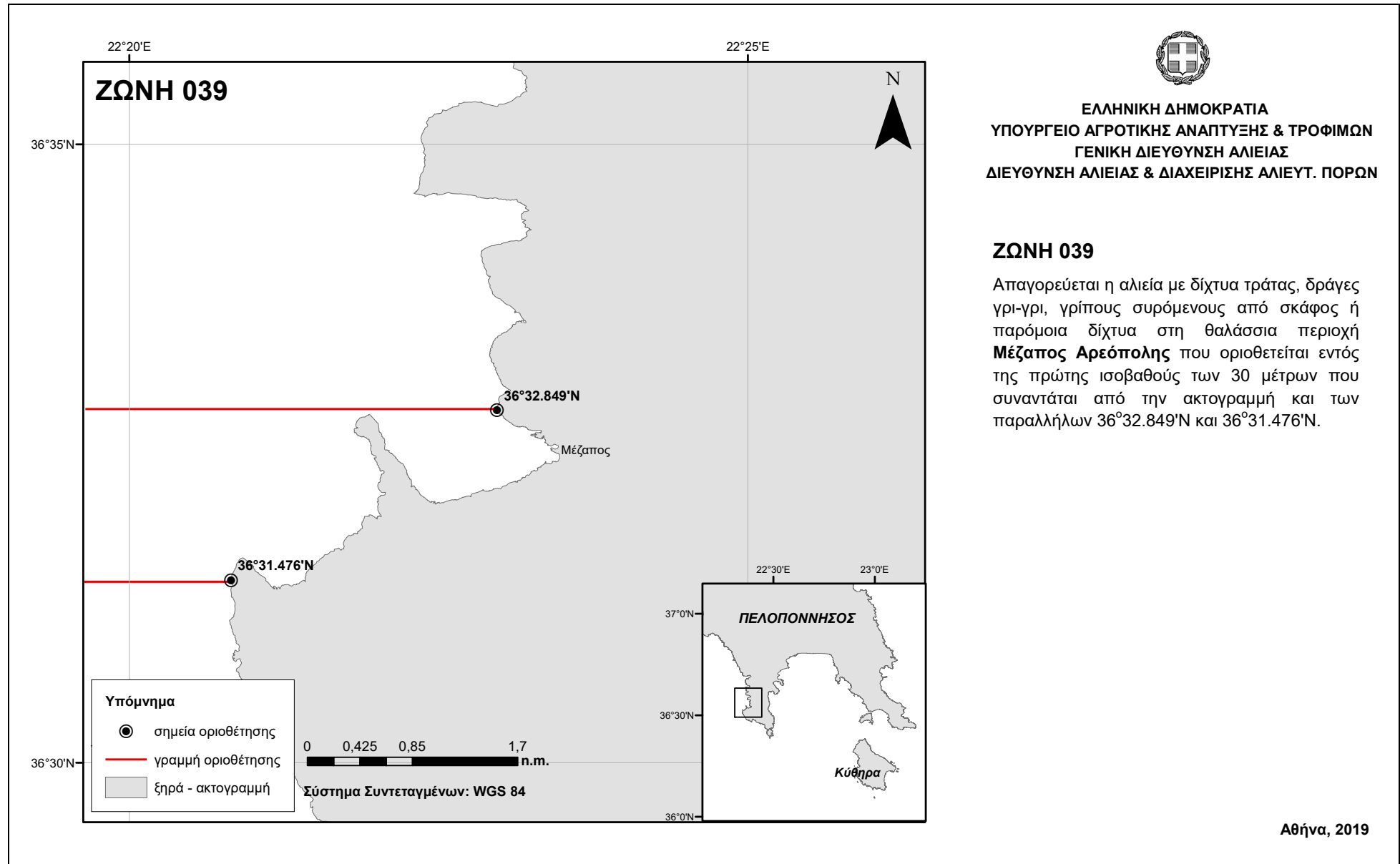
ΖΩΝΗ 037

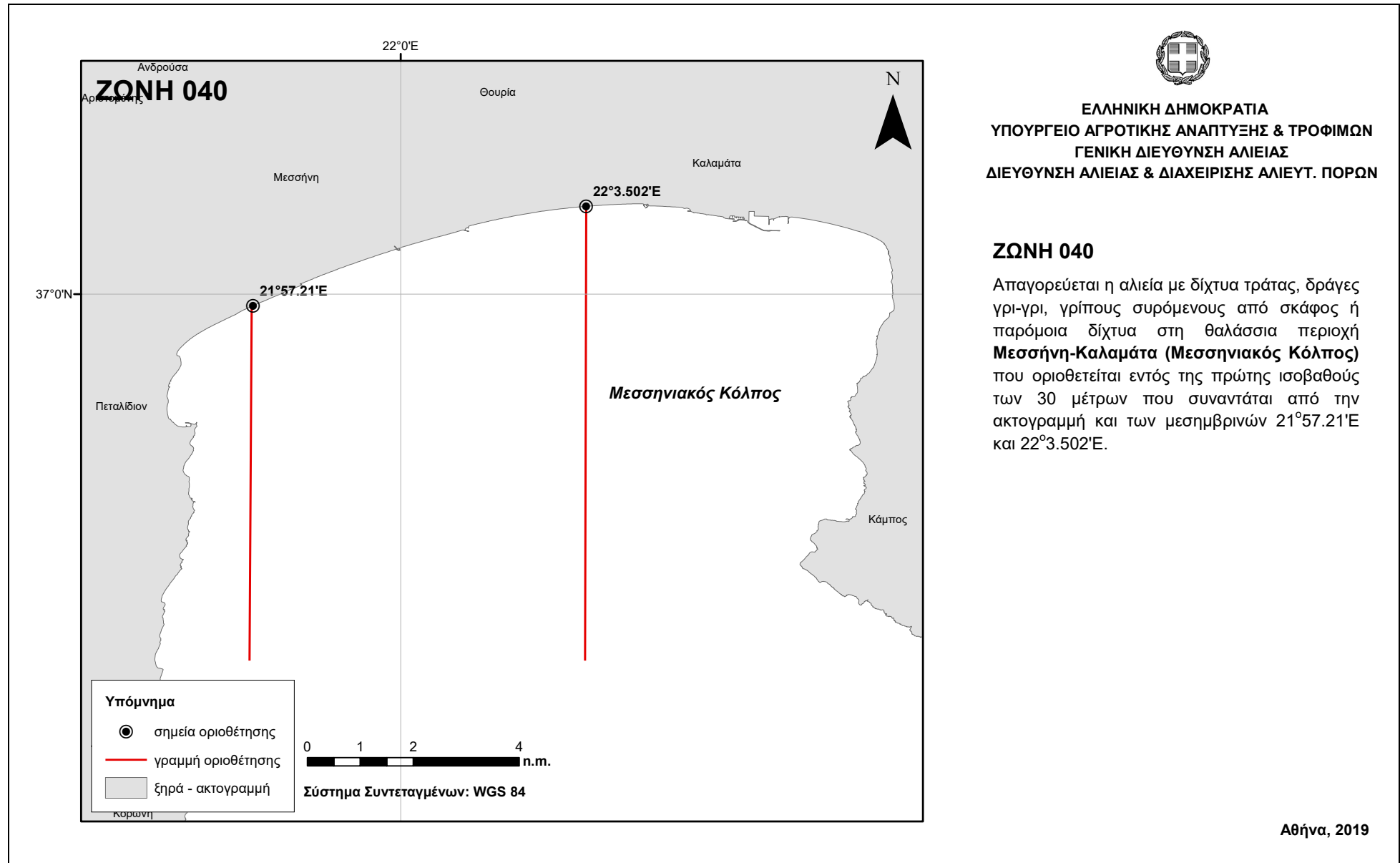
Απαγορεύεται η αλιεία με δίχτυα τράτας, δράγες γρι-γρι, γρίπους συρόμενους από σκάφος ή παρόμοια δίχτυα στη θαλάσσια περιοχή του **Λακωνικού Κόλπου (Μολάοι-Βλαχιώτης-Σκάλα)** που οριοθετείται από τη νοητή γραμμή που ενώνει το σημείο Α: 36°45.631'N;22°47.662'E στην ακτογραμμή με την πρώτη ισοβαθή των 30 μέτρων διερχόμενη κατά μήκος του παραλλήλου 36°45.631'N, έως τη νοητή γραμμή που ενώνει το σημείο Β: 36°48.253'N; 22°41.716'E στην ακτογραμμή με την πρώτη ισοβαθή των 30 μέτρων διερχόμενη κατά μήκος του μεσημβρινού 22°41.716'E.

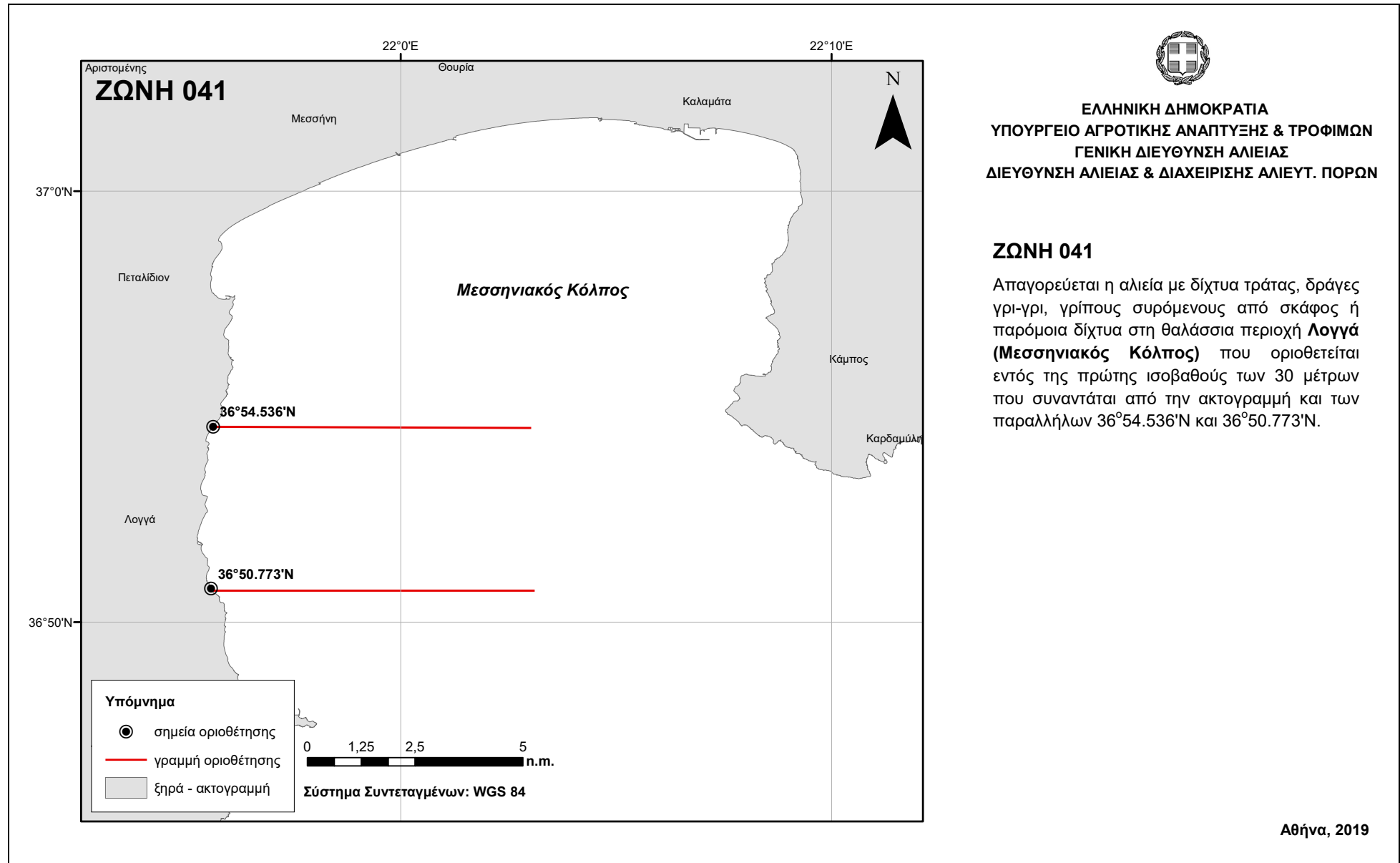


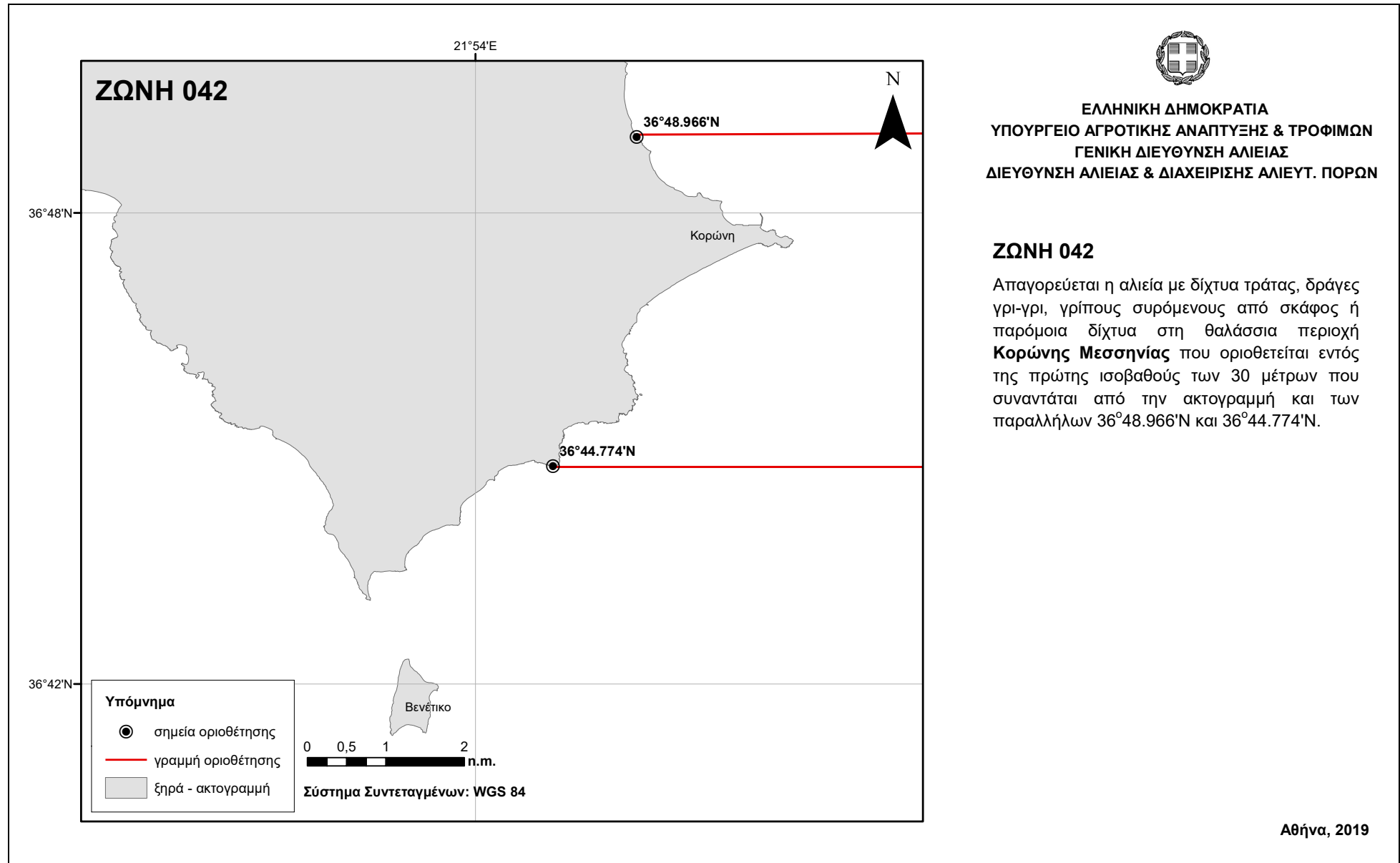
Αθήνα, 2019

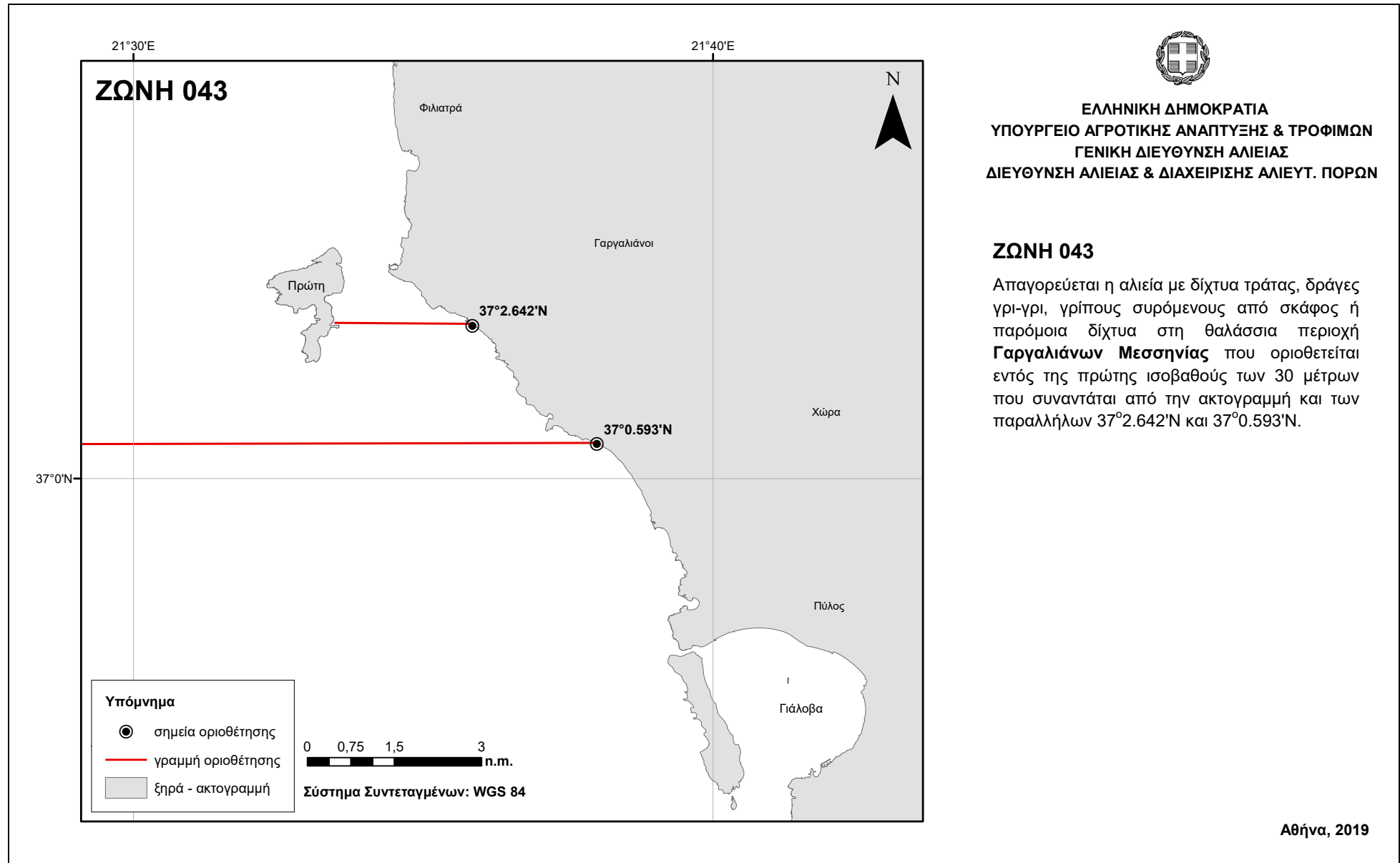


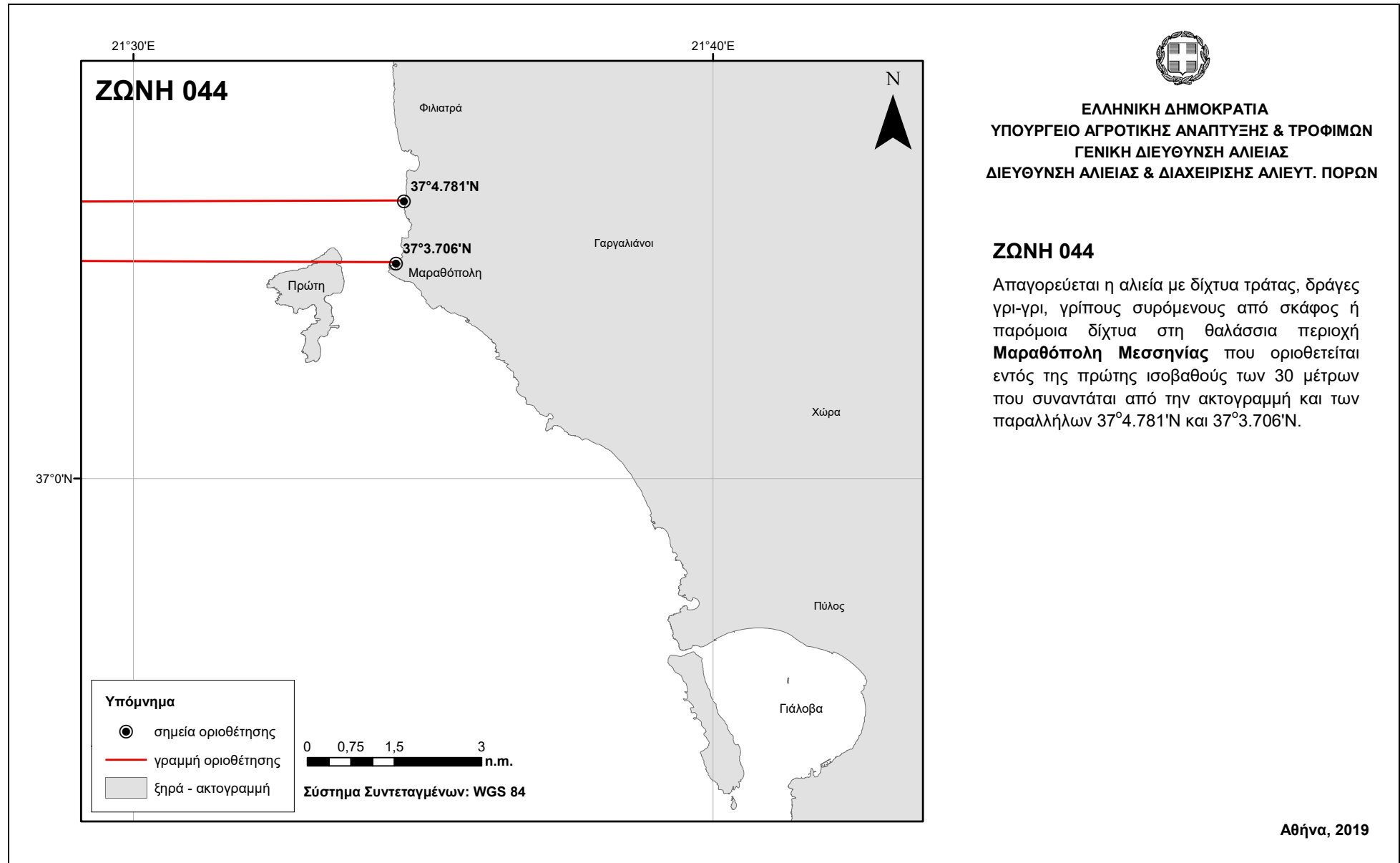










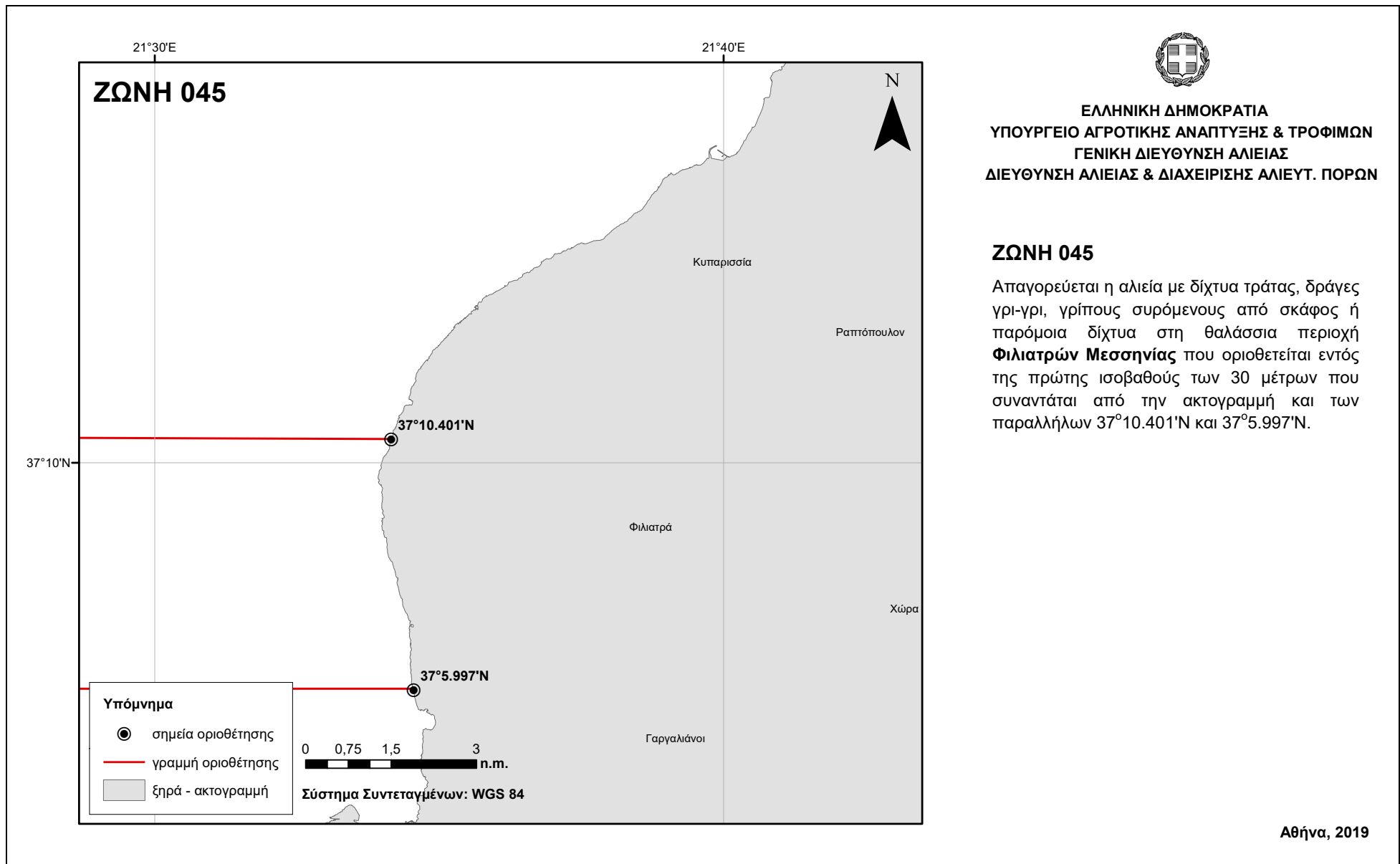


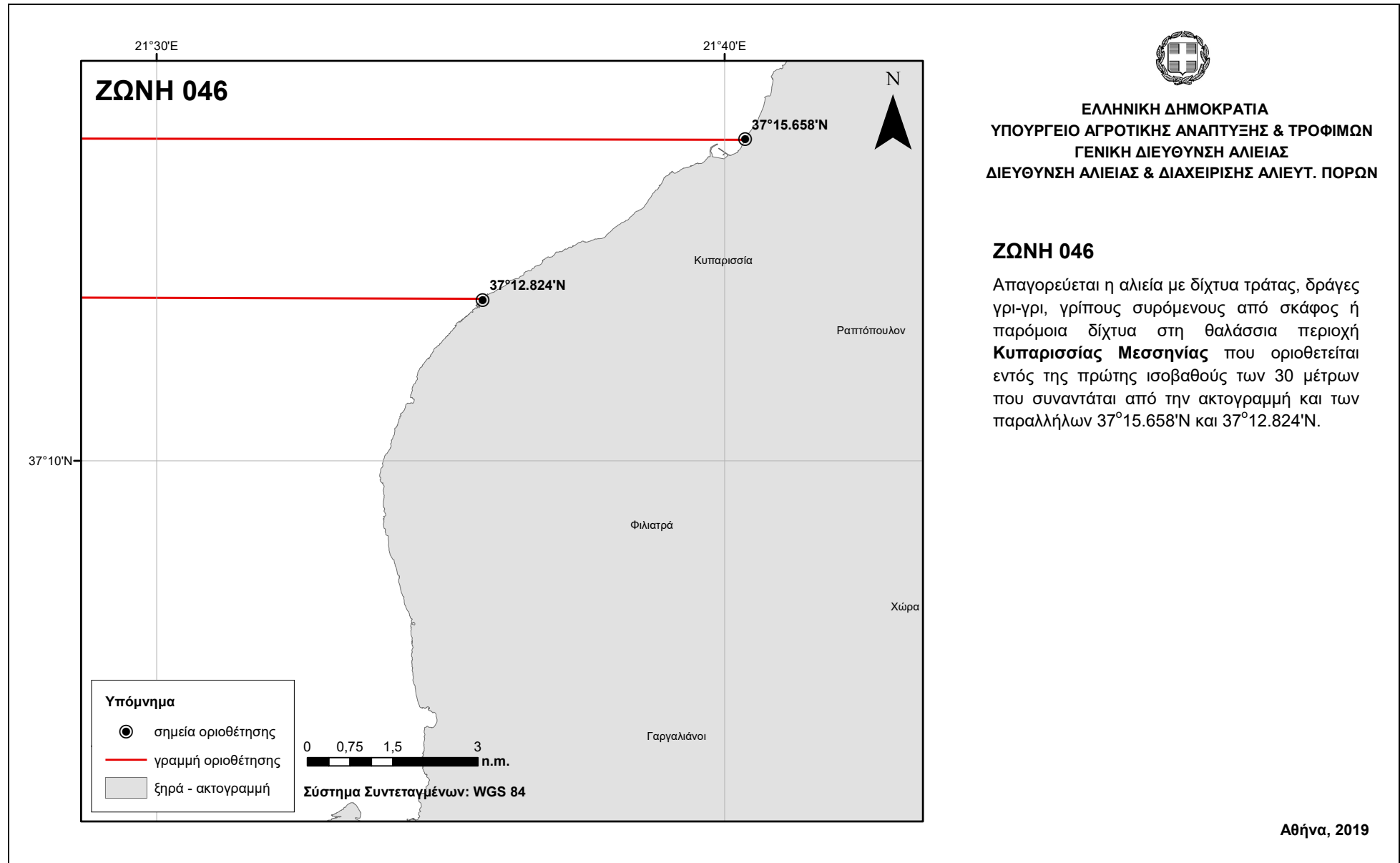


ΕΛΛΗΝΙΚΗ ΔΗΜΟΚΡΑΤΙΑ
ΥΠΟΥΡΓΕΙΟ ΑΓΡΟΤΙΚΗΣ ΑΝΑΠΤΥΞΗΣ & ΤΡΟΦΙΜΩΝ
ΓΕΝΙΚΗ ΔΙΕΥΘΥΝΣΗ ΑΛΙΕΙΑΣ
ΔΙΕΥΘΥΝΣΗ ΑΛΙΕΙΑΣ & ΔΙΑΧΕΙΡΙΣΗΣ ΑΛΙΕΥΤ. ΠΟΡΩΝ

ΖΩΝΗ 045

Απαγορεύεται η αλιεία με δίχτυα τράτας, δράγες γρι-γρι, γρίπους συρόμενους από σκάφος ή παρόμοια δίχτυα στη θαλάσσια περιοχή **Φιλατρών Μεσσηνίας** που οριοθετείται εντός της πρώτης ισοβαθούς των 30 μέτρων που συναντάται από την ακτογραμμή και των παραλλήλων $37^{\circ}10.401'N$ και $37^{\circ}5.997'N$.



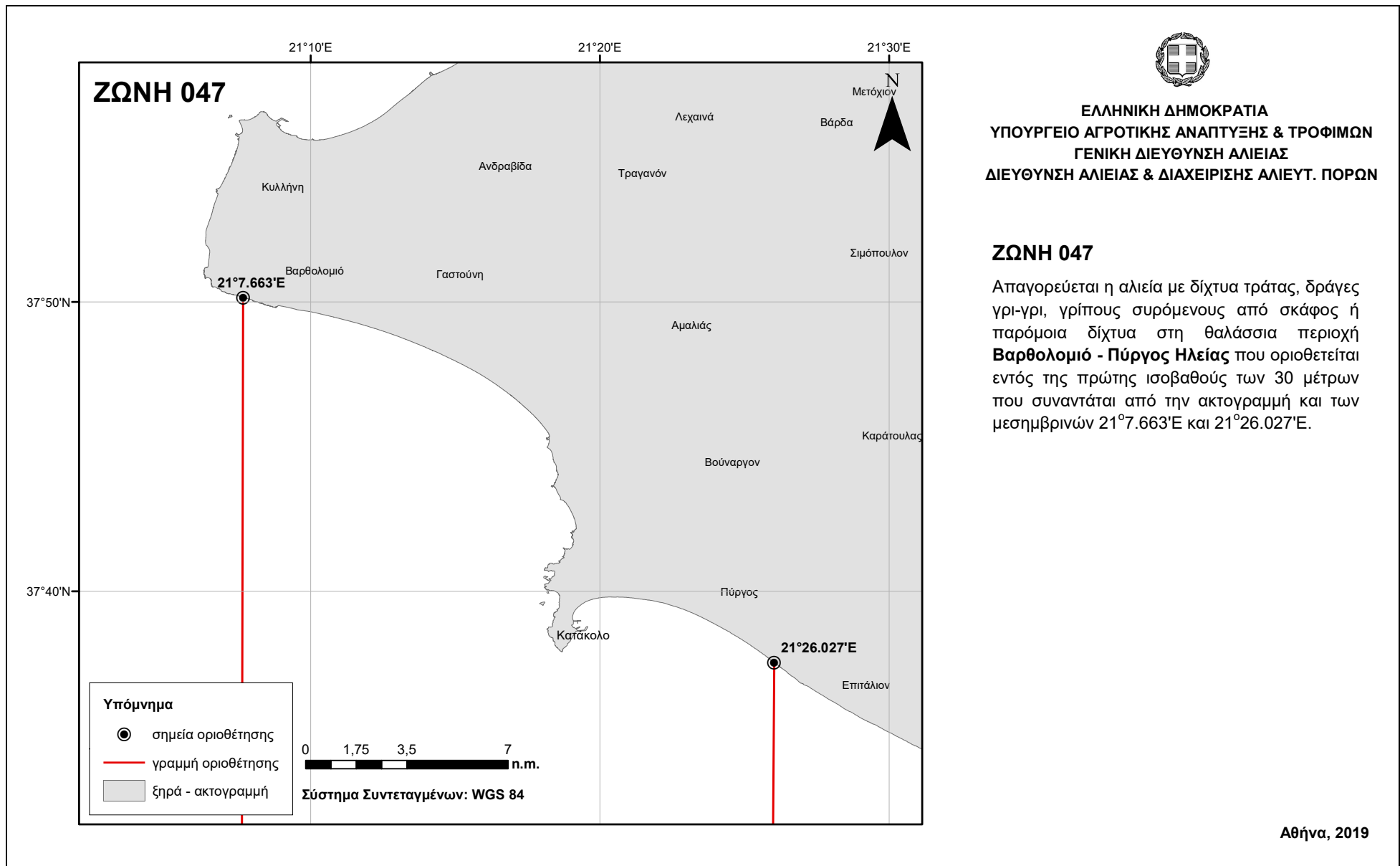


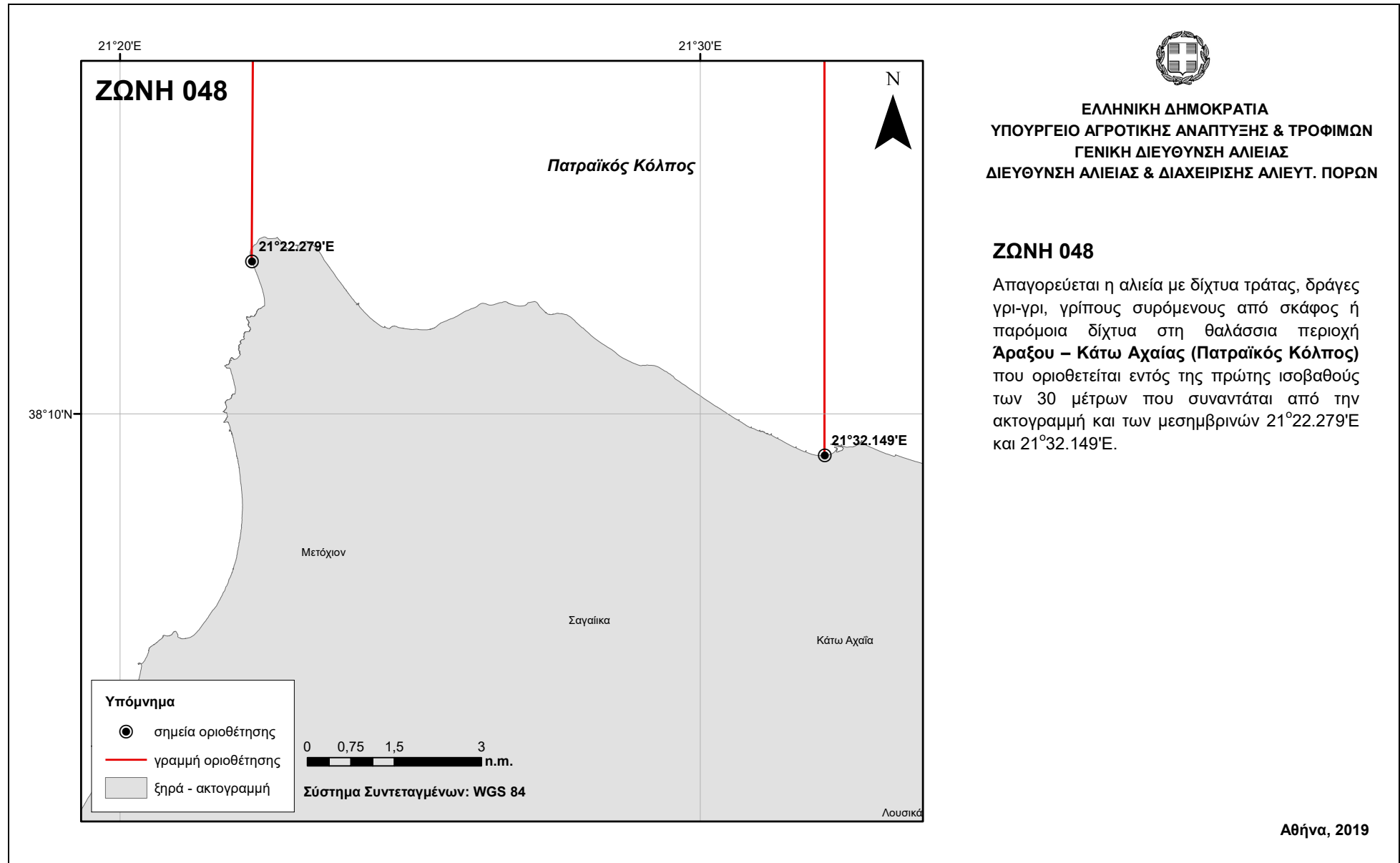


ΕΛΛΗΝΙΚΗ ΔΗΜΟΚΡΑΤΙΑ
ΥΠΟΥΡΓΕΙΟ ΑΓΡΟΤΙΚΗΣ ΑΝΑΠΤΥΞΗΣ & ΤΡΟΦΙΜΩΝ
ΓΕΝΙΚΗ ΔΙΕΥΘΥΝΣΗ ΑΛΙΕΙΑΣ
ΔΙΕΥΘΥΝΣΗ ΑΛΙΕΙΑΣ & ΔΙΑΧΕΙΡΙΣΗΣ ΑΛΙΕΥΤ. ΠΟΡΩΝ

ΖΩΝΗ 047

Απαγορεύεται η αλιεία με δίχτυα τράτας, δράγες γρι-γρι, γρίπους συρόμενους από σκάφος ή παρόμοια δίχτυα στη θαλάσσια περιοχή **Βαρθολομιό - Πύργος Ηλείας** που οριοθετείται εντός της πρώτης ισοβαθούς των 30 μέτρων που συναντάται από την ακτογραμμή και των μεσημβρινών $21^{\circ}7.663'E$ και $21^{\circ}26.027'E$.



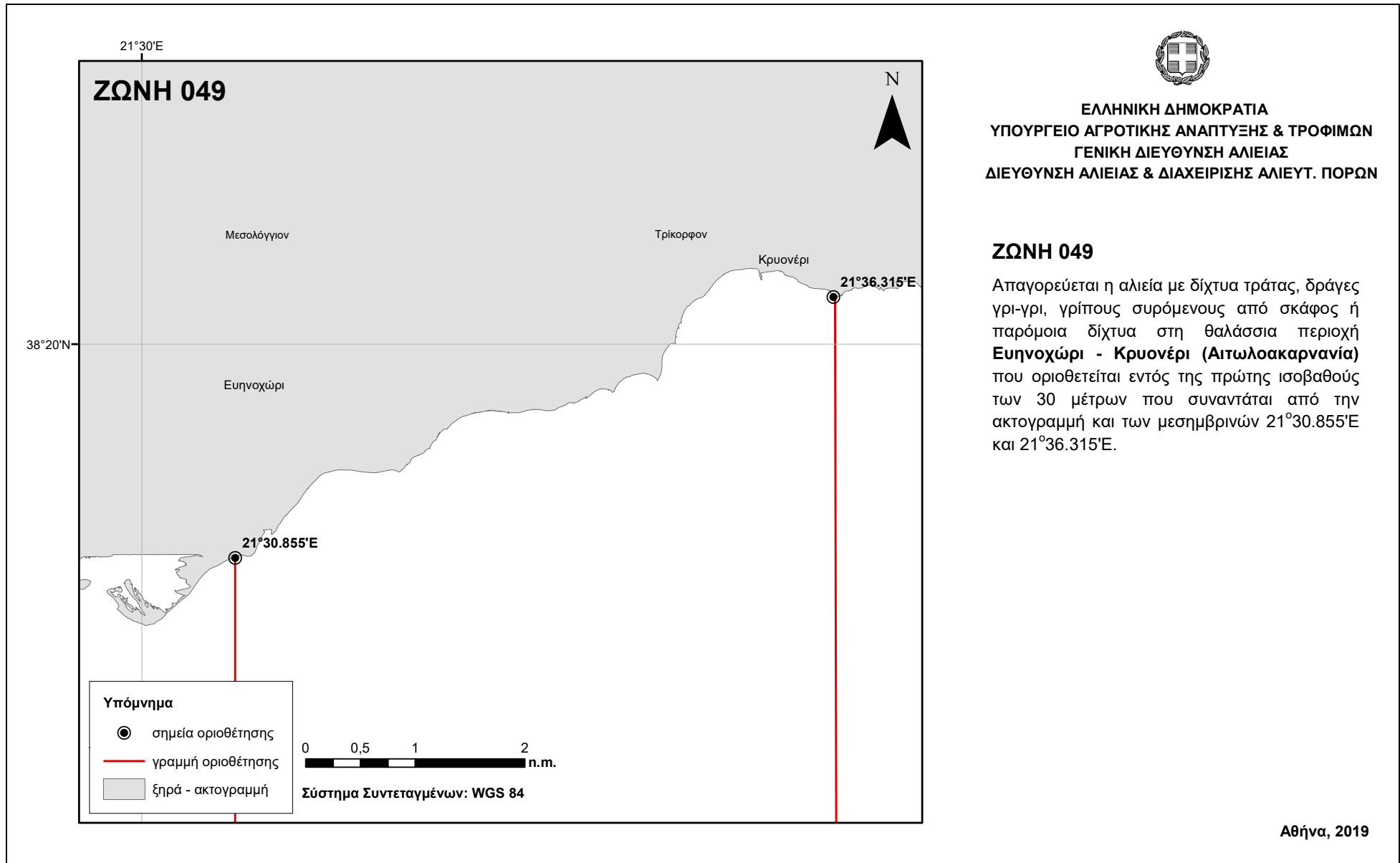




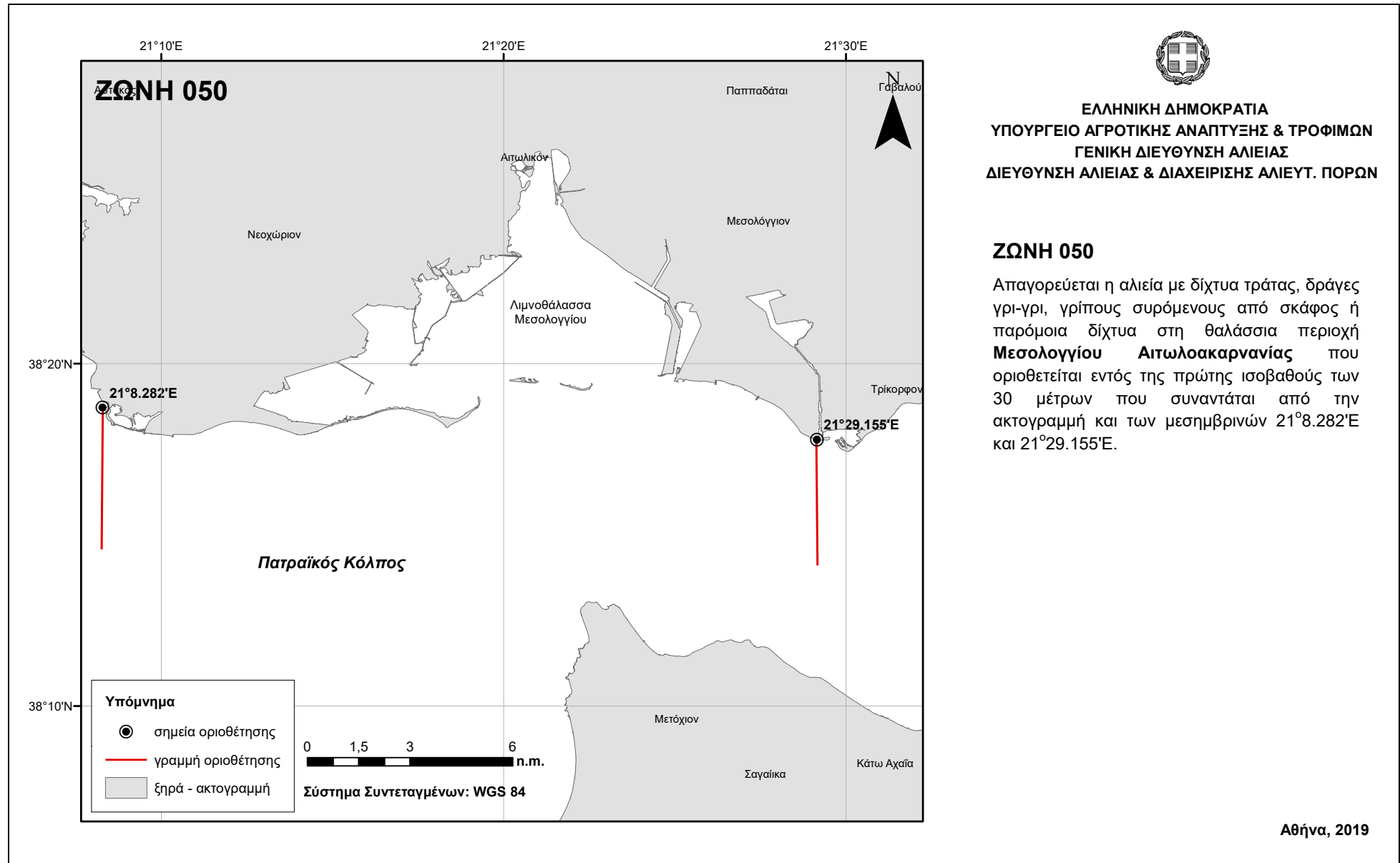
ΕΛΛΗΝΙΚΗ ΔΗΜΟΚΡΑΤΙΑ
ΥΠΟΥΡΓΕΙΟ ΑΓΡΟΤΙΚΗΣ ΑΝΑΠΤΥΞΗΣ & ΤΡΟΦΙΜΩΝ
ΓΕΝΙΚΗ ΔΙΕΥΘΥΝΣΗ ΑΛΙΕΙΑΣ
ΔΙΕΥΘΥΝΣΗ ΑΛΙΕΙΑΣ & ΔΙΑΧΕΙΡΙΣΗΣ ΑΛΙΕΥΤ. ΠΟΡΩΝ

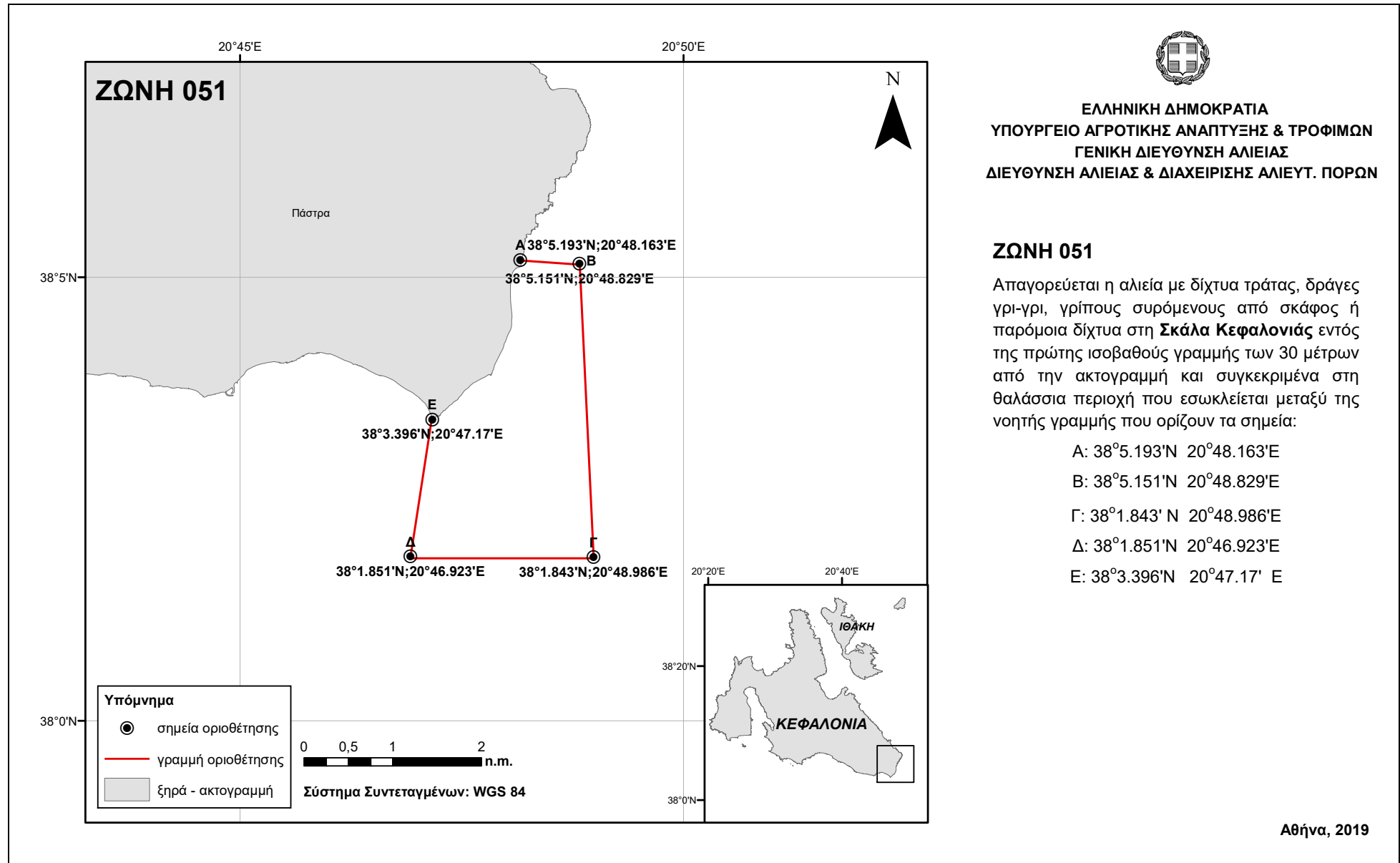
ΖΩΝΗ 049

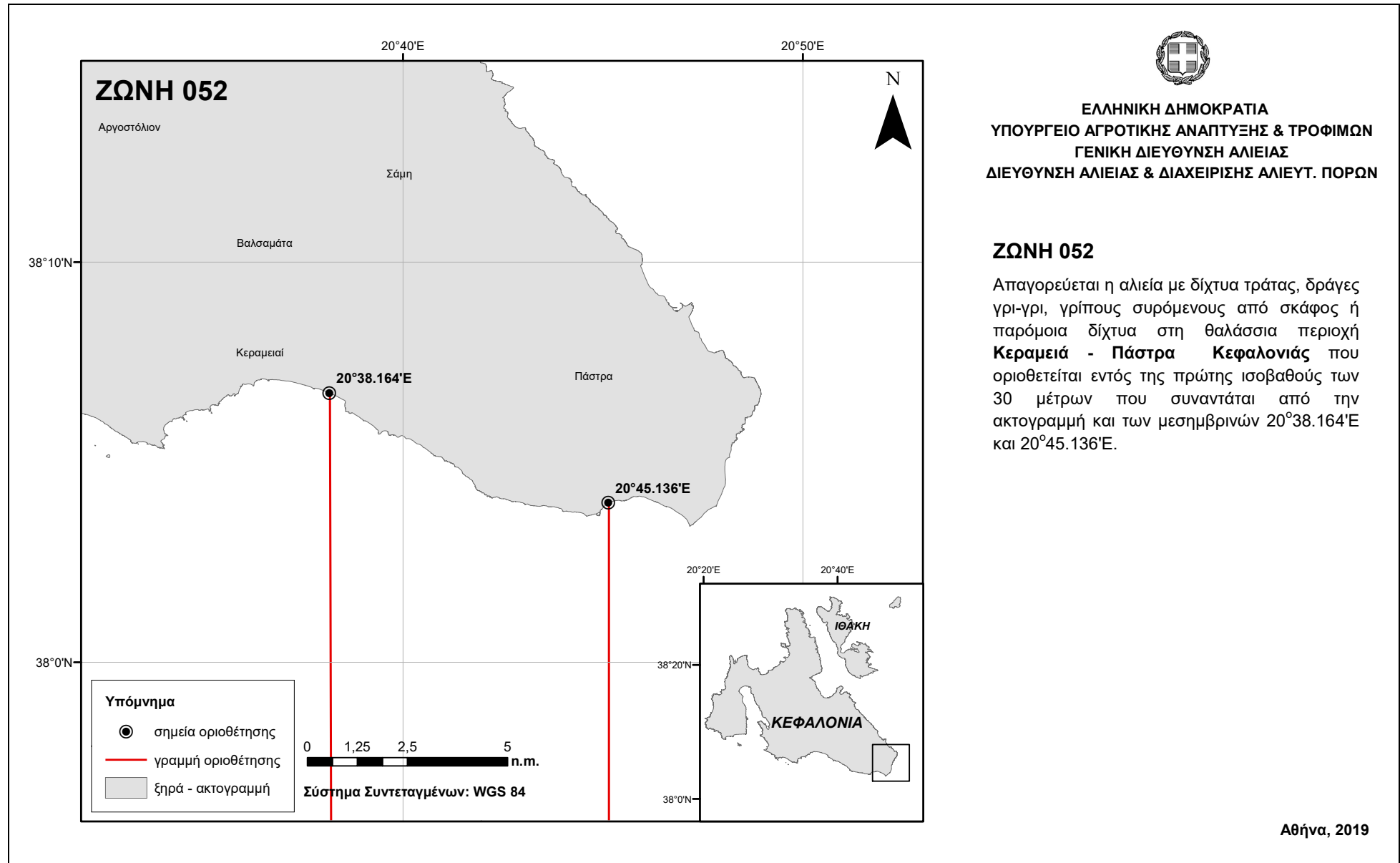
Απαγορεύεται η αλιεία με δίχτυα τράτας, δράγες γρι-γρι, γρίπους συρόμενους από σκάφος ή παρόμοια δίχτυα στη θαλάσσια περιοχή **Ευηνοχώρι - Κρουονέρι (Αιτωλοακαρνανία)** που οριοθετείται εντός της πρώτης ισοβαθούς των 30 μέτρων που συναντάται από την ακτογραμμή και των μεσημβρινών $21^{\circ}30.855'E$ και $21^{\circ}36.315'E$.

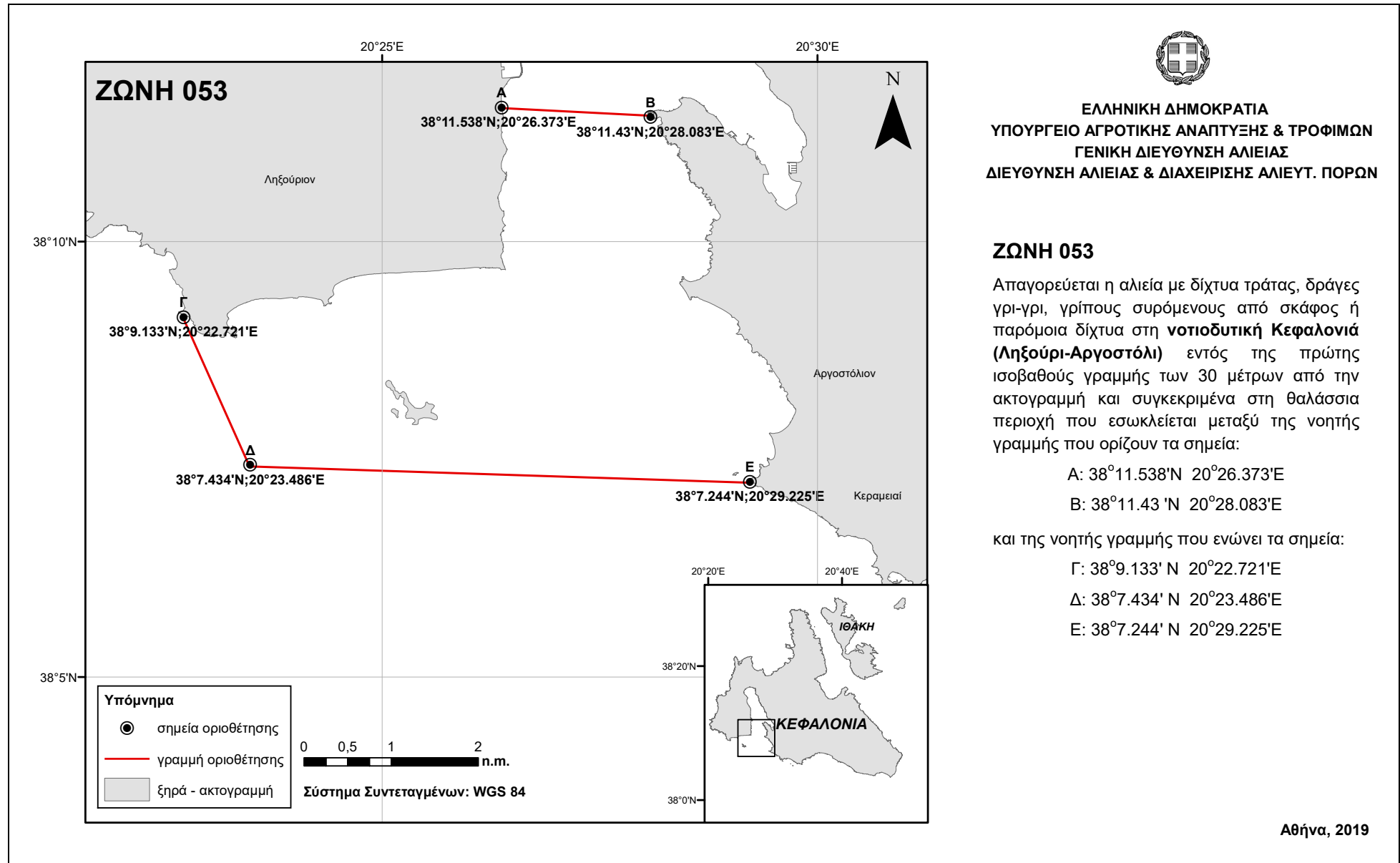


Αθήνα, 2019







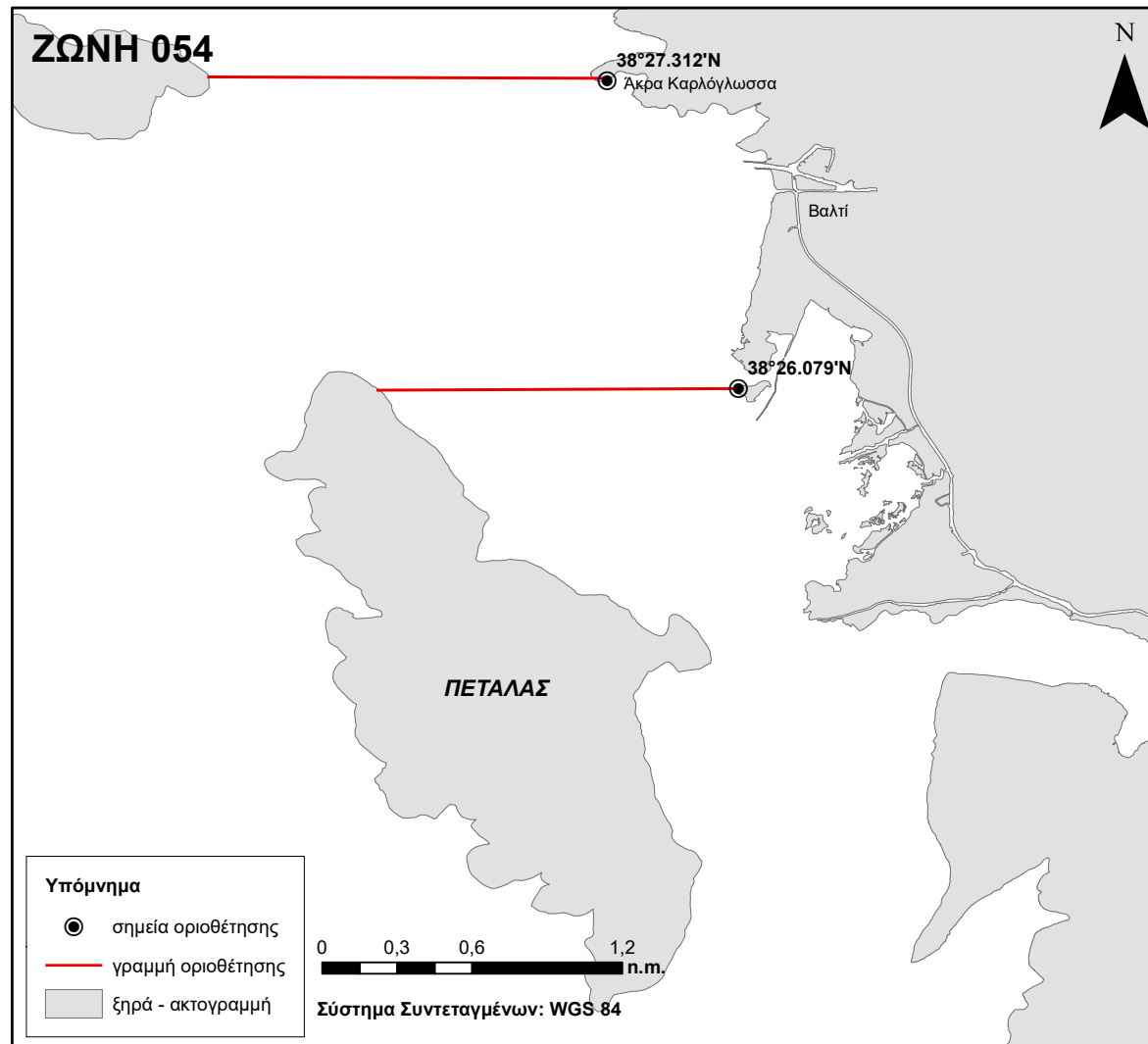




ΕΛΛΗΝΙΚΗ ΔΗΜΟΚΡΑΤΙΑ
ΥΠΟΥΡΓΕΙΟ ΑΓΡΟΤΙΚΗΣ ΑΝΑΠΤΥΞΗΣ & ΤΡΟΦΙΜΩΝ
ΓΕΝΙΚΗ ΔΙΕΥΘΥΝΣΗ ΑΛΙΕΙΑΣ
ΔΙΕΥΘΥΝΣΗ ΑΛΙΕΙΑΣ & ΔΙΑΧΕΙΡΙΣΗΣ ΑΛΙΕΥΤ. ΠΟΡΩΝ

ΖΩΝΗ 054

Απαγορεύεται η αλιεία με δίχτυα τράτας, δράγες γρι-γρι, γρίπους συρόμενους από σκάφος ή παρόμοια δίχτυα στη θαλάσσια περιοχή **Αστακού - Νεοχωρίου Αιτωλοακαρνανίας (έναντι νήσου Πεταλάς)** που οριοθετείται εντός της πρώτης ισοβαθούς των 30 μέτρων που συναντάται από την ακτογραμμή και των παραλλήλων $38^{\circ}27.312'N$ και $38^{\circ}26.079'N$.



Αθήνα, 2019



ΕΛΛΗΝΙΚΗ ΔΗΜΟΚΡΑΤΙΑ
ΥΠΟΥΡΓΕΙΟ ΑΓΡΟΤΙΚΗΣ ΑΝΑΠΤΥΞΗΣ & ΤΡΟΦΙΜΩΝ
ΓΕΝΙΚΗ ΔΙΕΥΘΥΝΣΗ ΑΛΙΕΙΑΣ
ΔΙΕΥΘΥΝΣΗ ΑΛΙΕΙΑΣ & ΔΙΑΧΕΙΡΙΣΗΣ ΑΛΙΕΥΤ. ΠΟΡΩΝ

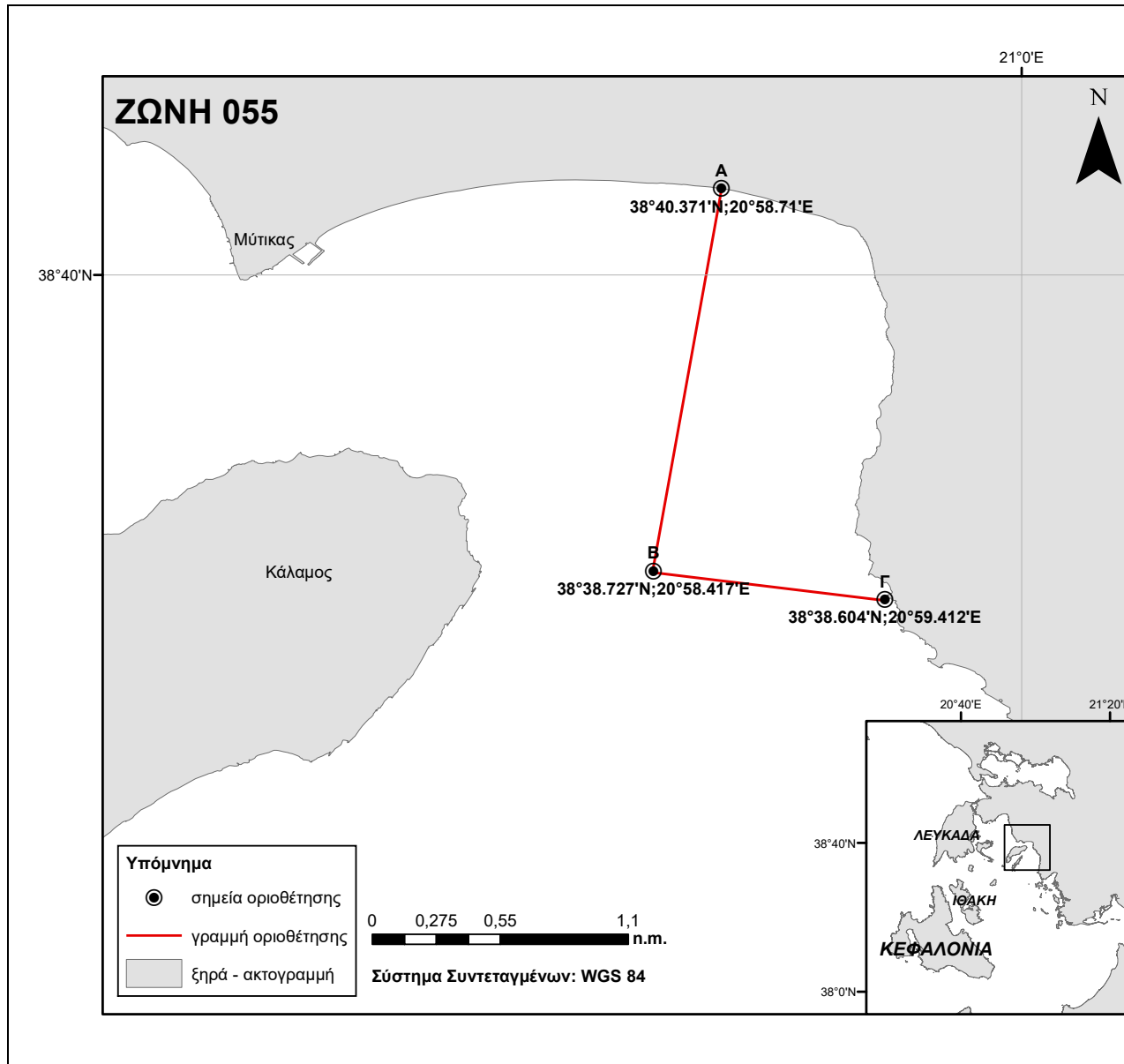
ΖΩΝΗ 055

Απαγορεύεται η αλιεία με δίχτυα τράτας, δράγες γρι-γρι, γρίπους συρόμενους από σκάφος ή παρόμοια δίχτυα στον **Μύτικα Αιτωλοακαρνανίας (έναντι νήσου Κάλαμος)** εντός της πρώτης ισοβαθούς γραμμής των 30 μέτρων από την ακτογραμμή και συγκεκριμένα στη θαλάσσια περιοχή που εσωκλείεται μεταξύ της νοητής γραμμής που ορίζουν τα σημεία:

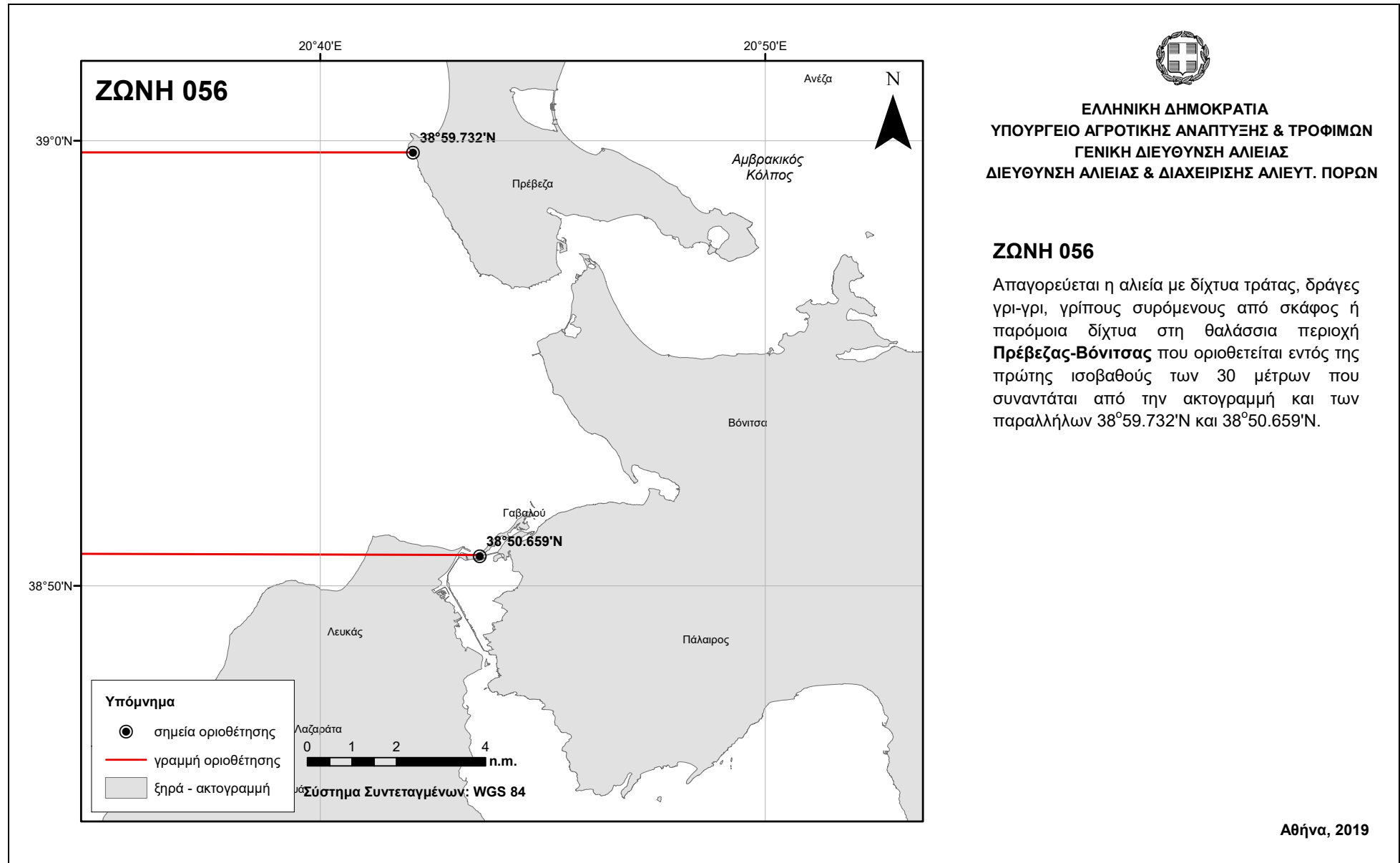
Α: 38°40.371'N 20°58.71' E

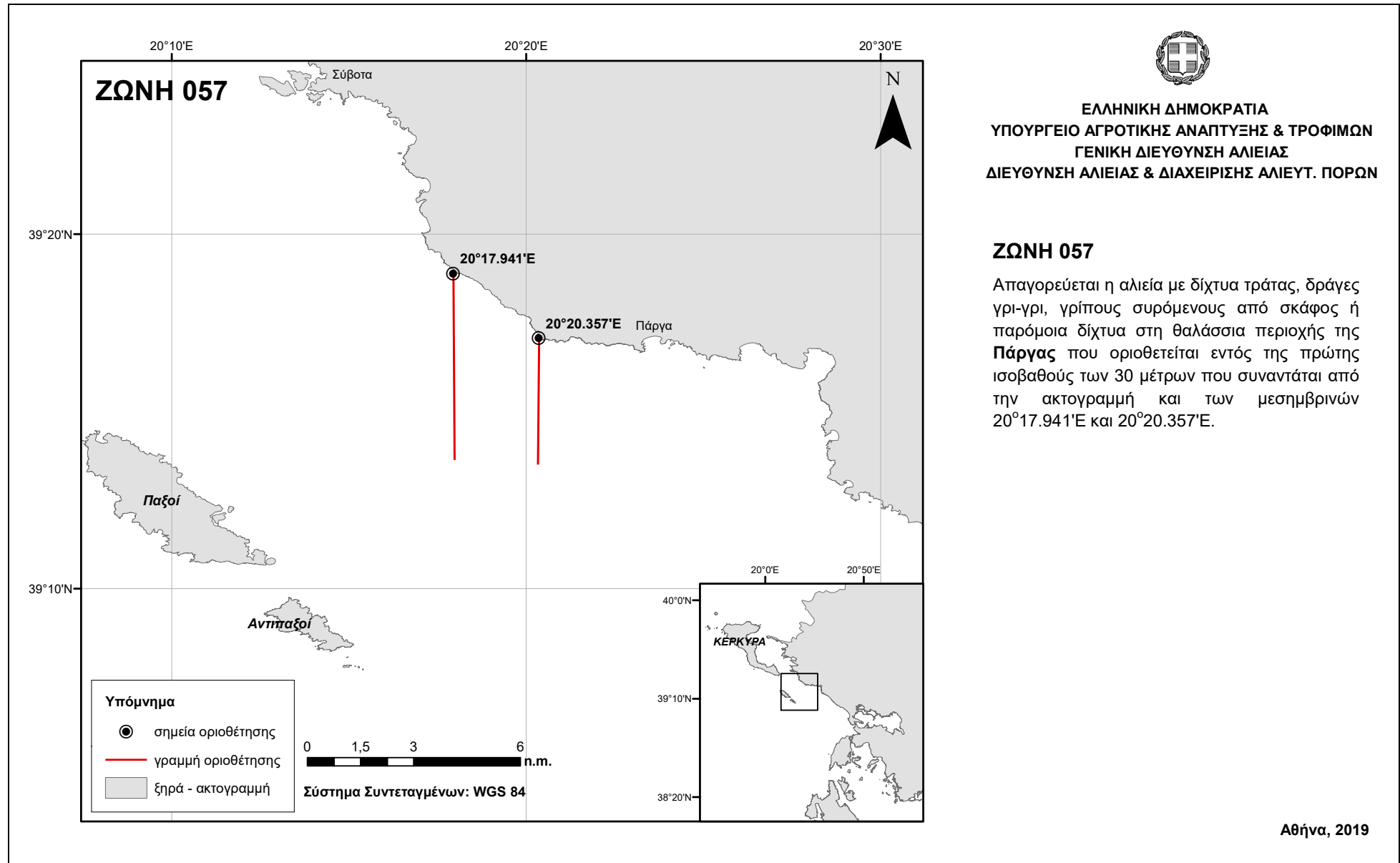
Β: 38°38.727'N 20°58.471' E

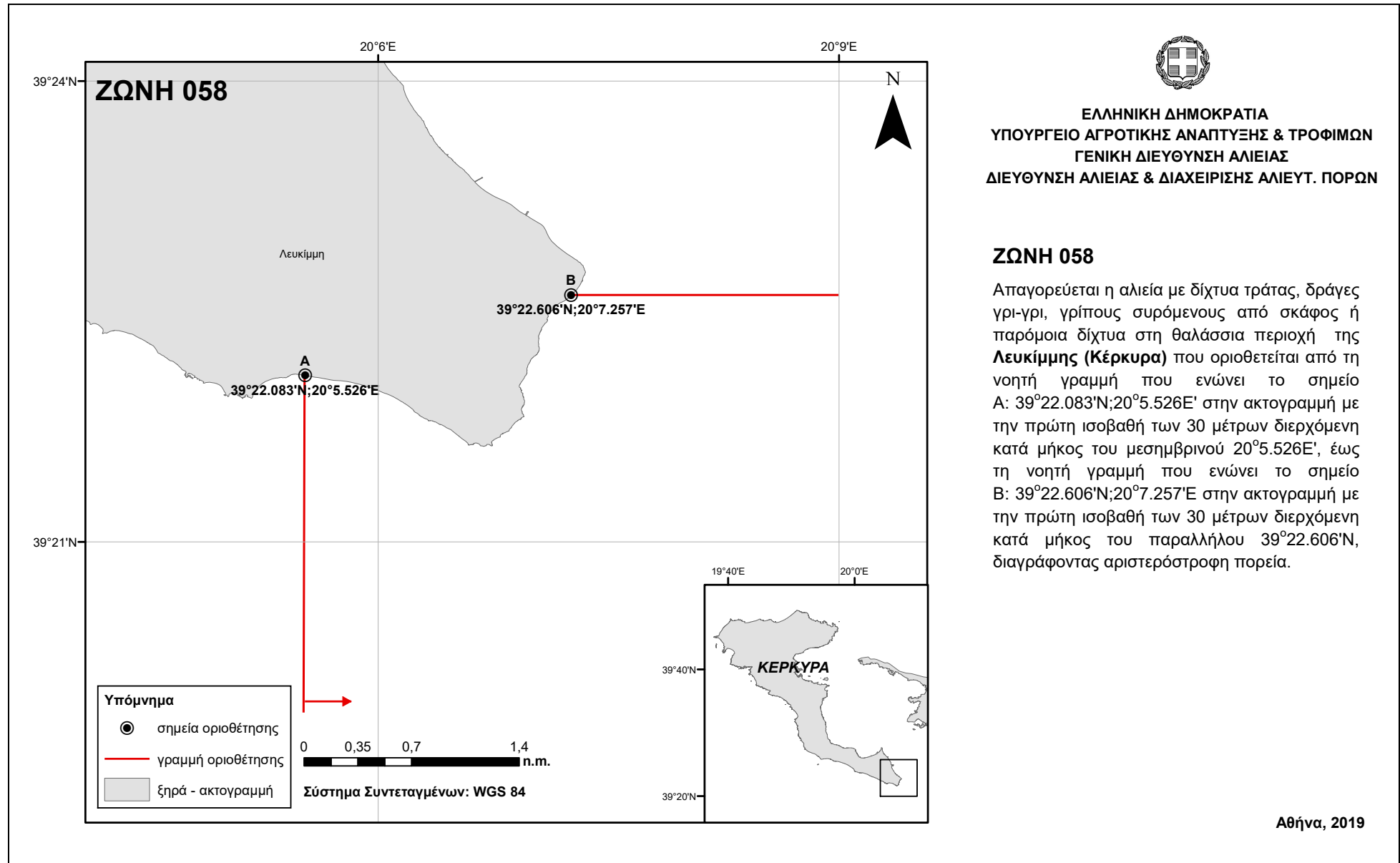
Γ: 38°38.604'N 20°59.412' E



Αθήνα, 2019







ΕΛΛΗΝΙΚΗ ΔΗΜΟΚΡΑΤΙΑ
ΥΠΟΥΡΓΕΙΟ ΑΓΡΟΤΙΚΗΣ ΑΝΑΠΤΥΞΗΣ & ΤΡΟΦΙΜΩΝ
ΓΕΝΙΚΗ ΔΙΕΥΘΥΝΣΗ ΑΛΙΕΙΑΣ
ΔΙΕΥΘΥΝΣΗ ΑΛΙΕΙΑΣ & ΔΙΑΧΕΙΡΙΣΗΣ ΑΛΙΕΥΤ. ΠΟΡΩΝ

ΖΩΝΗ 058

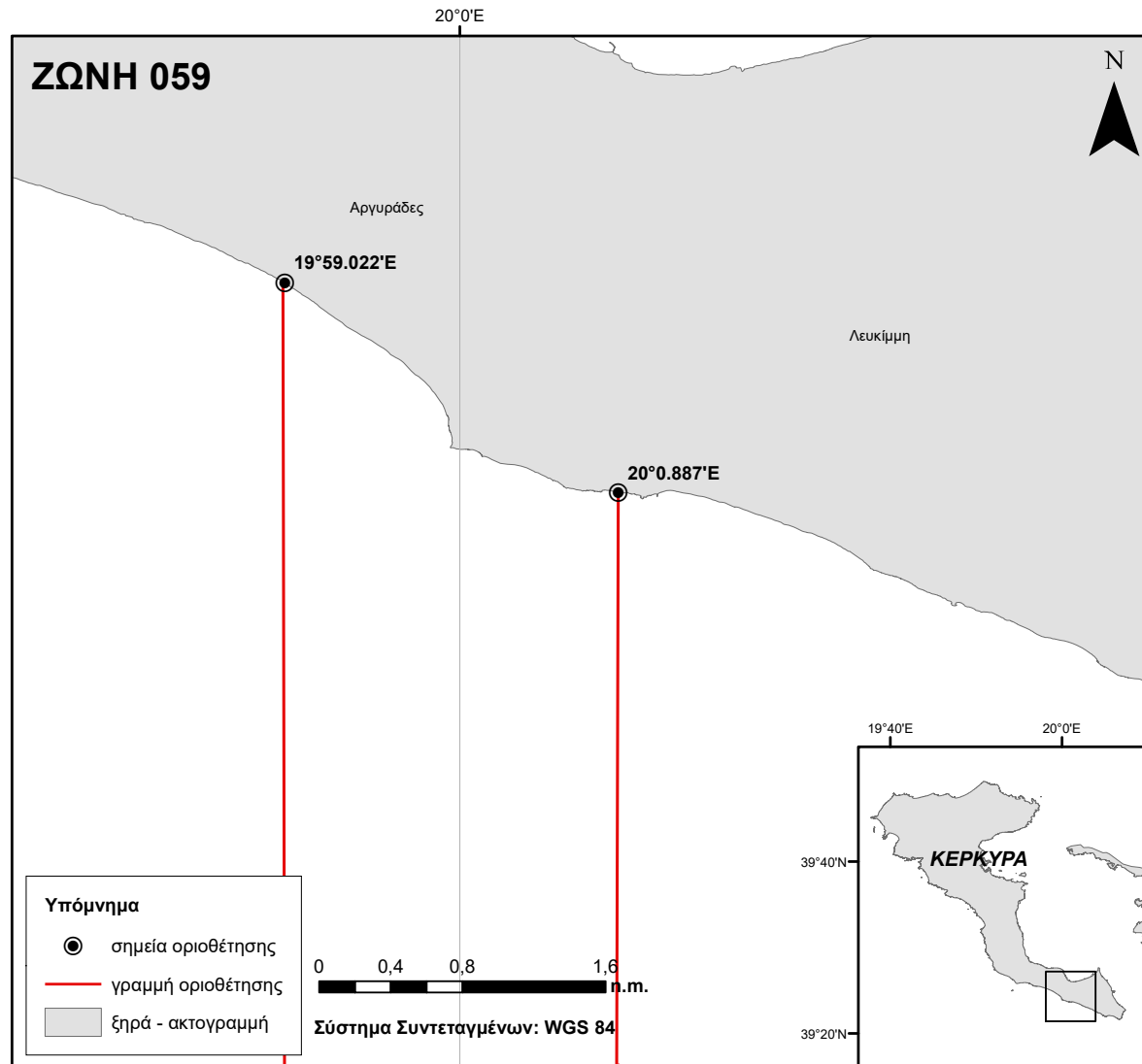
Απαγορεύεται η αλιεία με δίχτυα τράτας, δράγες γρι-γρι, γρίπους συρόμενους από σκάφος ή παρόμοια δίχτυα στη θαλάσσια περιοχή της **Λευκίμμης (Κέρκυρα)** που οριοθετείται από τη νοητή γραμμή που ενώνει το σημείο Α: $39^{\circ}22.083'N; 20^{\circ}5.526'E$ στην ακτογραμμή με την πρώτη ισοβαθή των 30 μέτρων διερχόμενη κατά μήκος του μεσημβρινού $20^{\circ}5.526'E$, έως τη νοητή γραμμή που ενώνει το σημείο Β: $39^{\circ}22.606'N; 20^{\circ}7.257'E$ στην ακτογραμμή με την πρώτη ισοβαθή των 30 μέτρων διερχόμενη κατά μήκος του παραλλήλου $39^{\circ}22.606'N$, διαγράφοντας αριστερόστροφη πορεία.



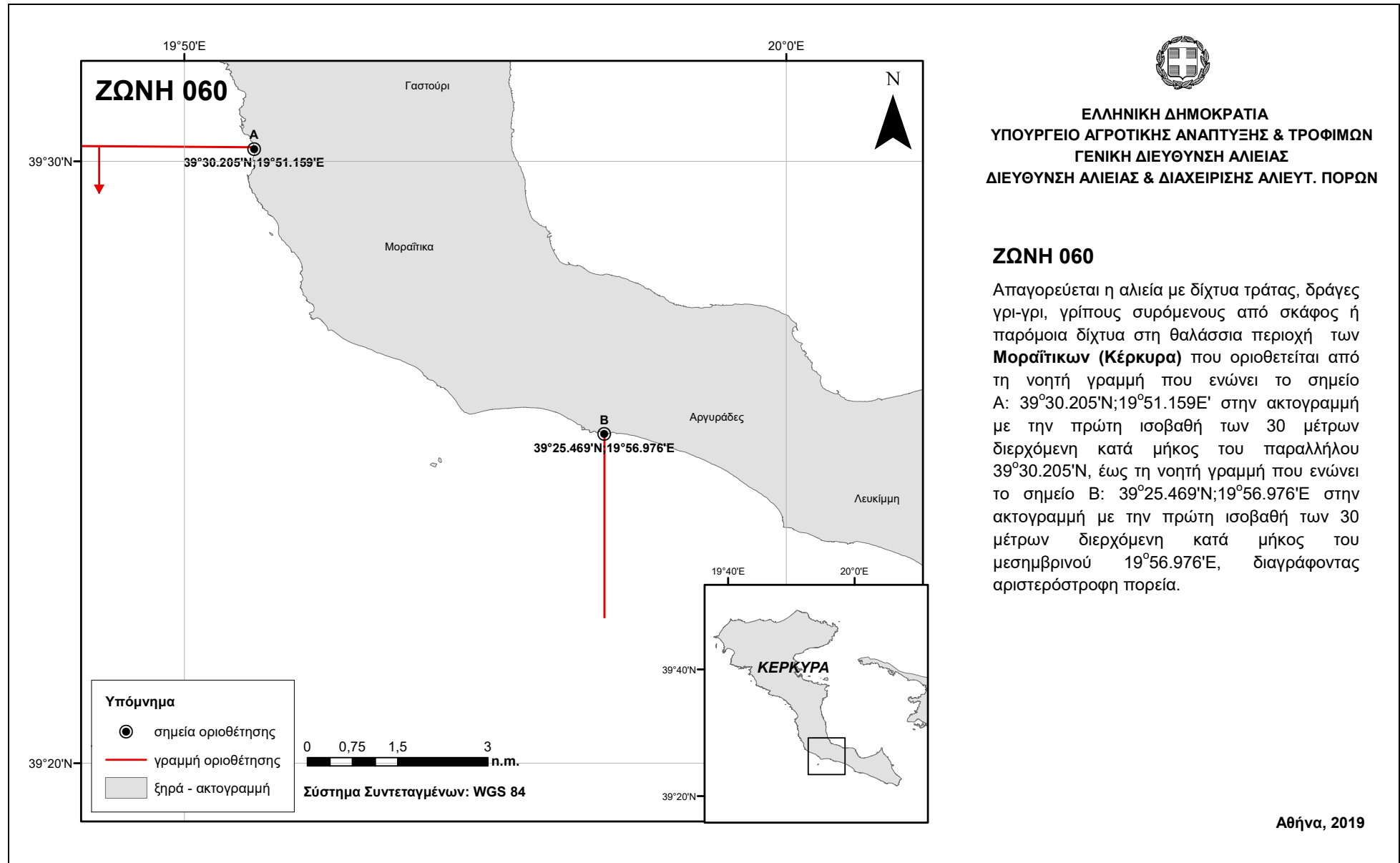
ΕΛΛΗΝΙΚΗ ΔΗΜΟΚΡΑΤΙΑ
ΥΠΟΥΡΓΕΙΟ ΑΓΡΟΤΙΚΗΣ ΑΝΑΠΤΥΞΗΣ & ΤΡΟΦΙΜΩΝ
ΓΕΝΙΚΗ ΔΙΕΥΘΥΝΣΗ ΑΛΙΕΙΑΣ
ΔΙΕΥΘΥΝΣΗ ΑΛΙΕΙΑΣ & ΔΙΑΧΕΙΡΙΣΗΣ ΑΛΙΕΥΤ. ΠΟΡΩΝ

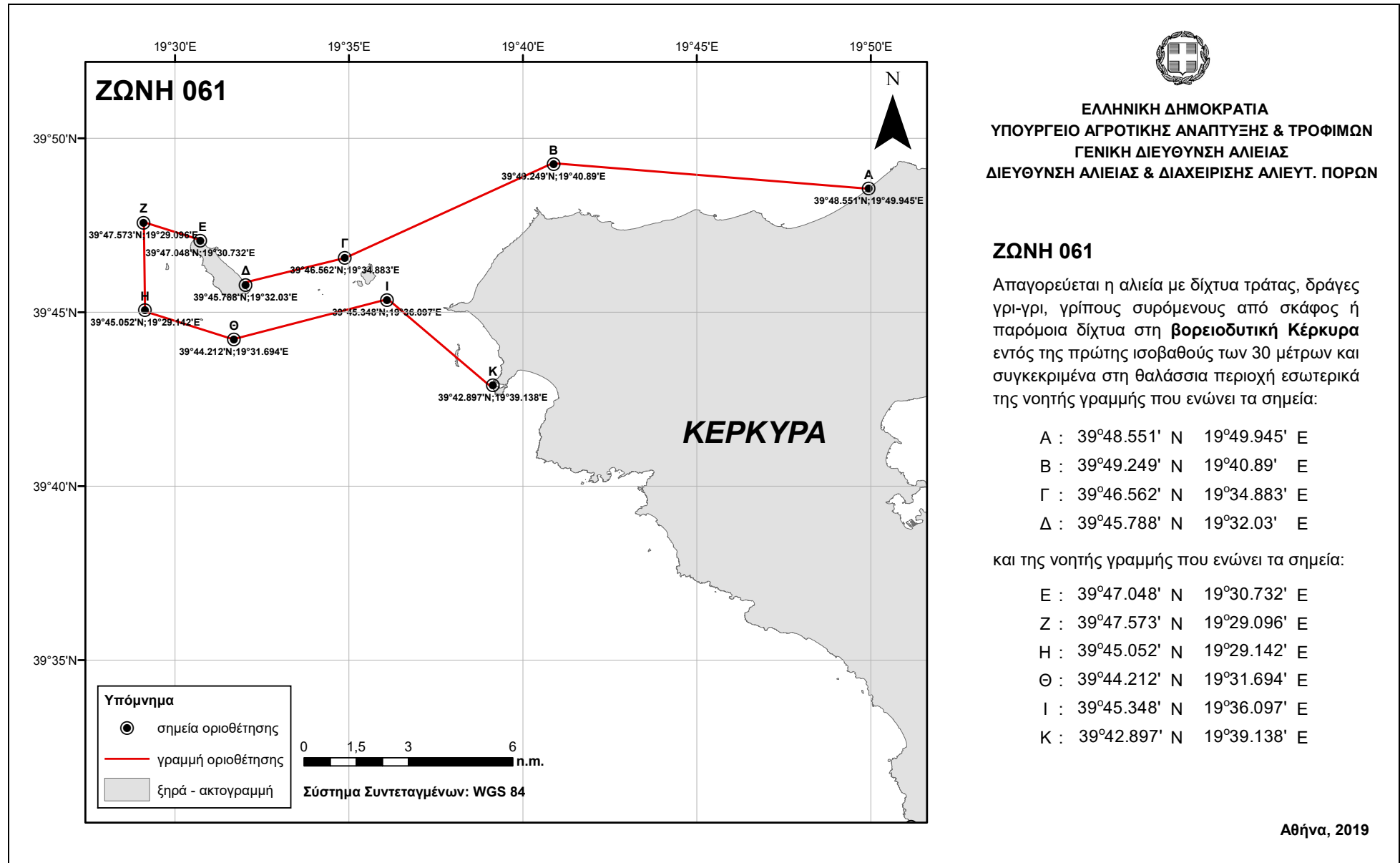
ΖΩΝΗ 059

Απαγορεύεται η αλιεία με δίχτυα τράτας, δράγες γρι-γρι, γρίπους συρόμενους από σκάφος ή παρόμοια δίχτυα στη θαλάσσια περιοχή **Αργυράδων Κέρκυρας** που οριοθετείται εντός της πρώτης ισοβαθούς των 30 μέτρων που συναντάται από την ακτογραμμή και των μεσημβρινών 19°59.022'E και 20°0.887'E.



Αθήνα, 2019



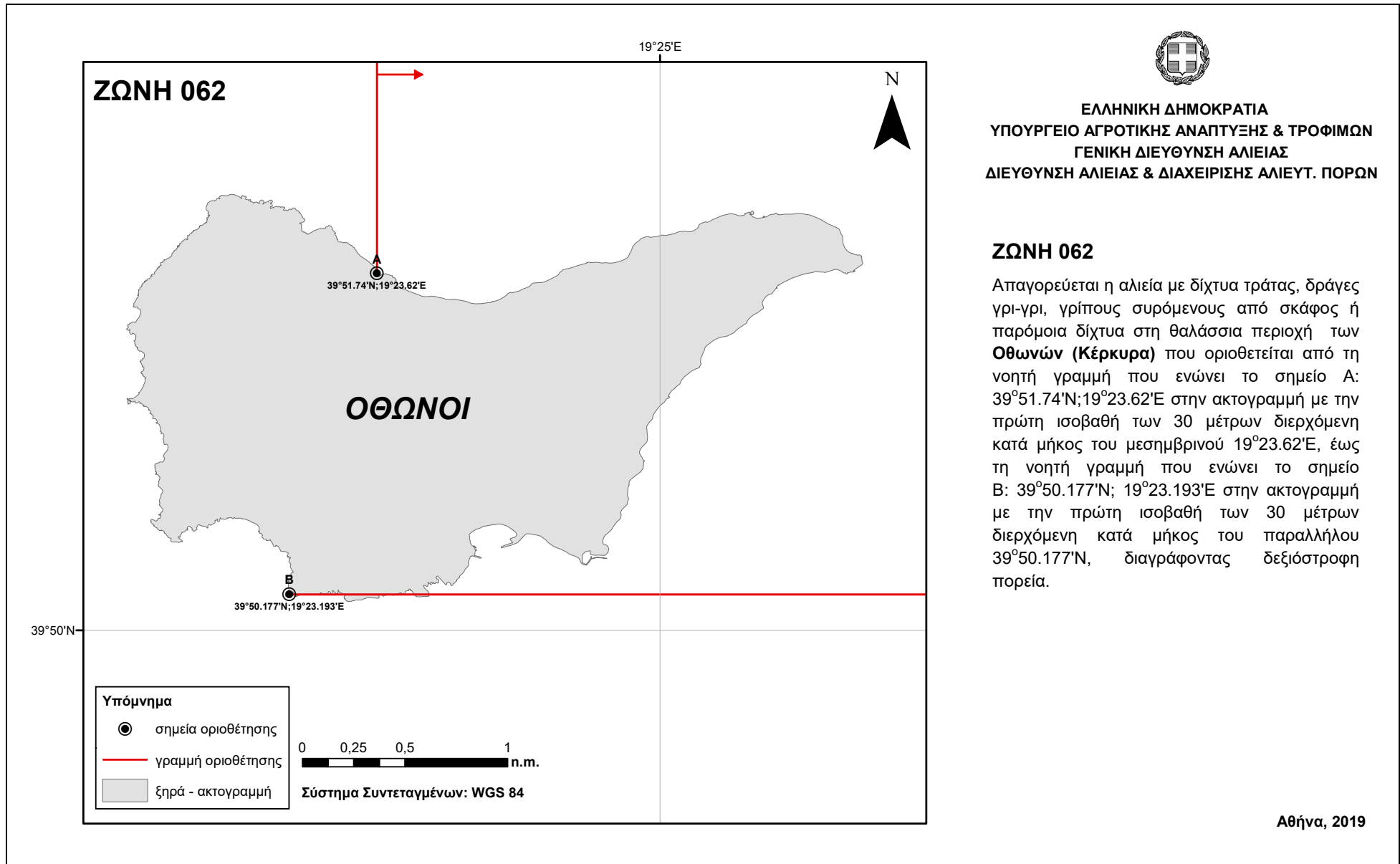




ΕΛΛΗΝΙΚΗ ΔΗΜΟΚΡΑΤΙΑ
ΥΠΟΥΡΓΕΙΟ ΑΓΡΟΤΙΚΗΣ ΑΝΑΠΤΥΞΗΣ & ΤΡΟΦΙΜΩΝ
ΓΕΝΙΚΗ ΔΙΕΥΘΥΝΣΗ ΑΛΙΕΙΑΣ
ΔΙΕΥΘΥΝΣΗ ΑΛΙΕΙΑΣ & ΔΙΑΧΕΙΡΙΣΗΣ ΑΛΙΕΥΤ. ΠΟΡΩΝ

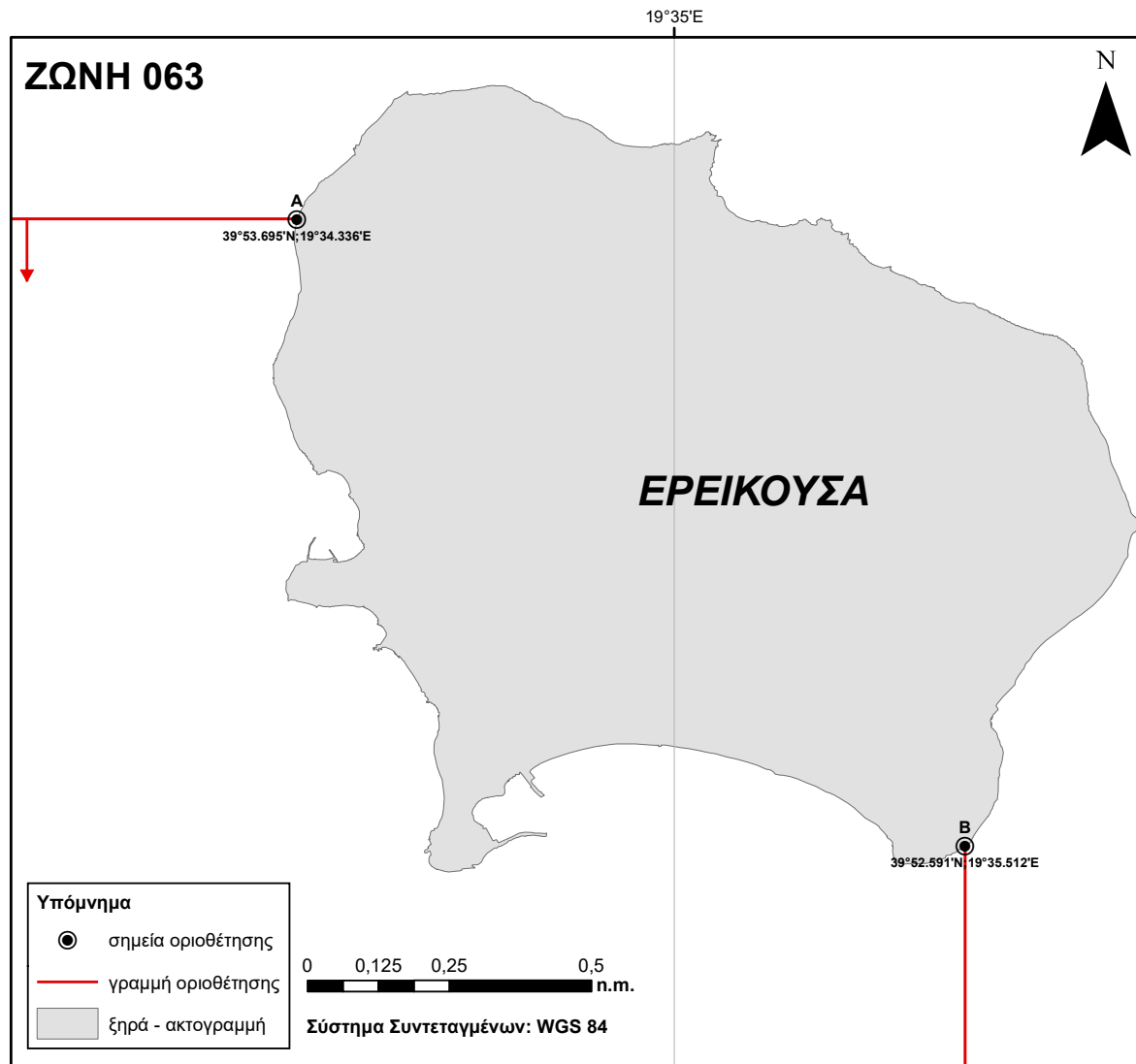
ΖΩΝΗ 062

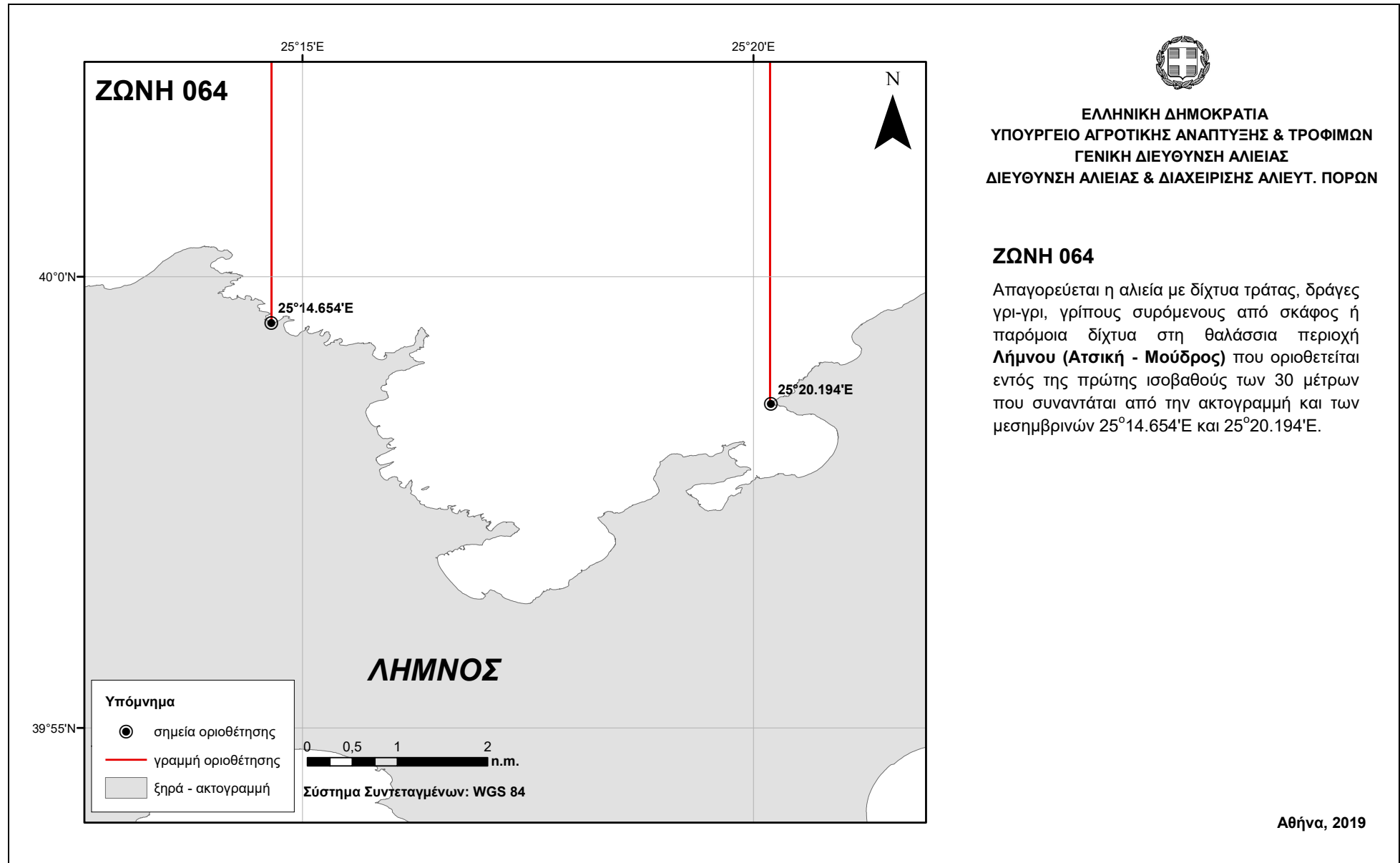
Απαγορεύεται η αλιεία με δίχτυα τράτας, δράγες γρι-γρι, γρίπους συρόμενους από σκάφος ή παρόμοια δίχτυα στη θαλάσσια περιοχή των **Οθωνών (Κέρκυρα)** που οριοθετείται από τη νοητή γραμμή που ενώνει το σημείο Α: $39^{\circ}51.74'N; 19^{\circ}23.62'E$ στην ακτογραμμή με την πρώτη ισοβαθή των 30 μέτρων διερχόμενη κατά μήκος του μεσημβρινού $19^{\circ}23.62'E$, έως τη νοητή γραμμή που ενώνει το σημείο Β: $39^{\circ}50.177'N; 19^{\circ}23.193'E$ στην ακτογραμμή με την πρώτη ισοβαθή των 30 μέτρων διερχόμενη κατά μήκος του παραλλήλου $39^{\circ}50.177'N$, διαγράφοντας δεξιόστροφη πορεία.

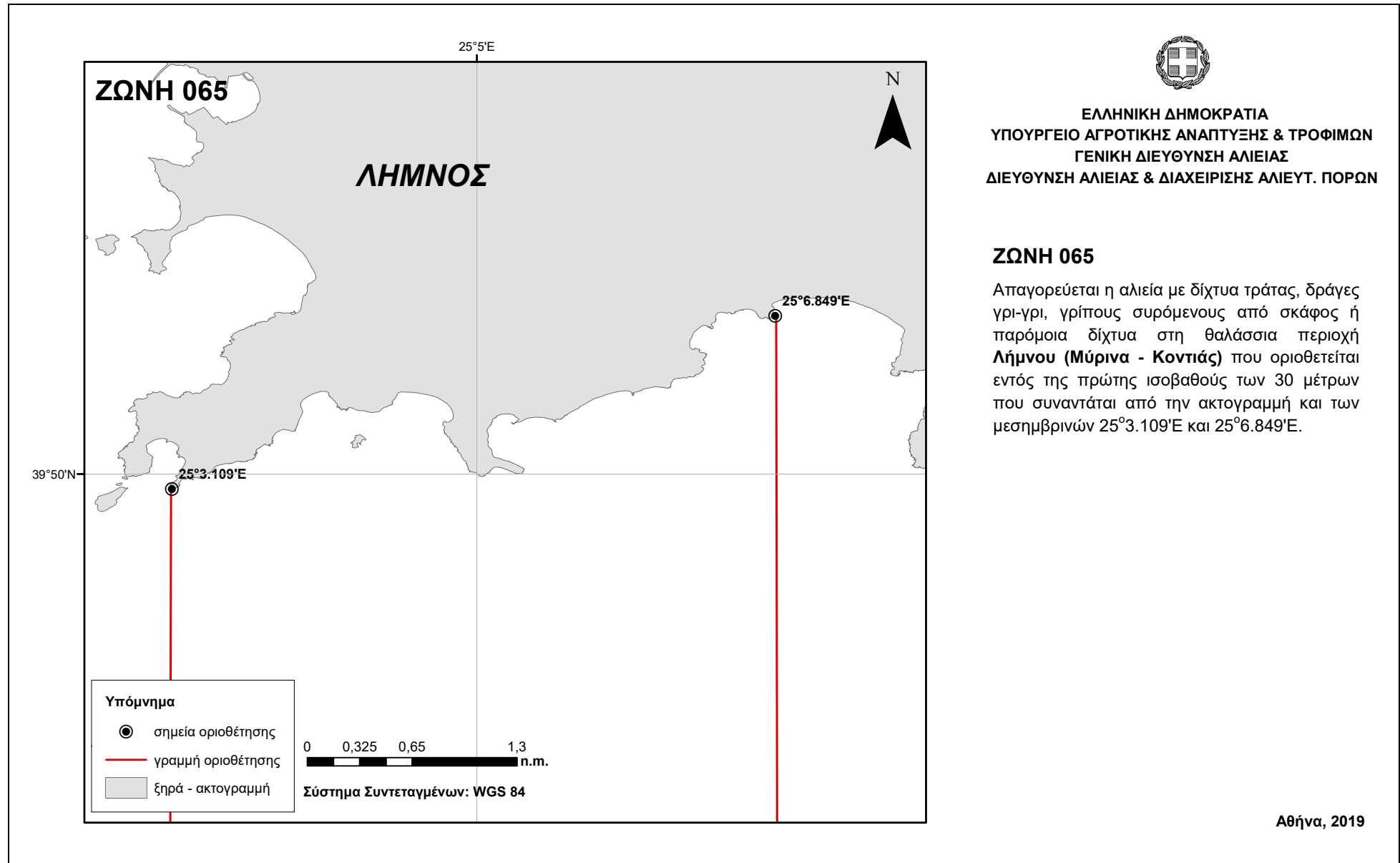


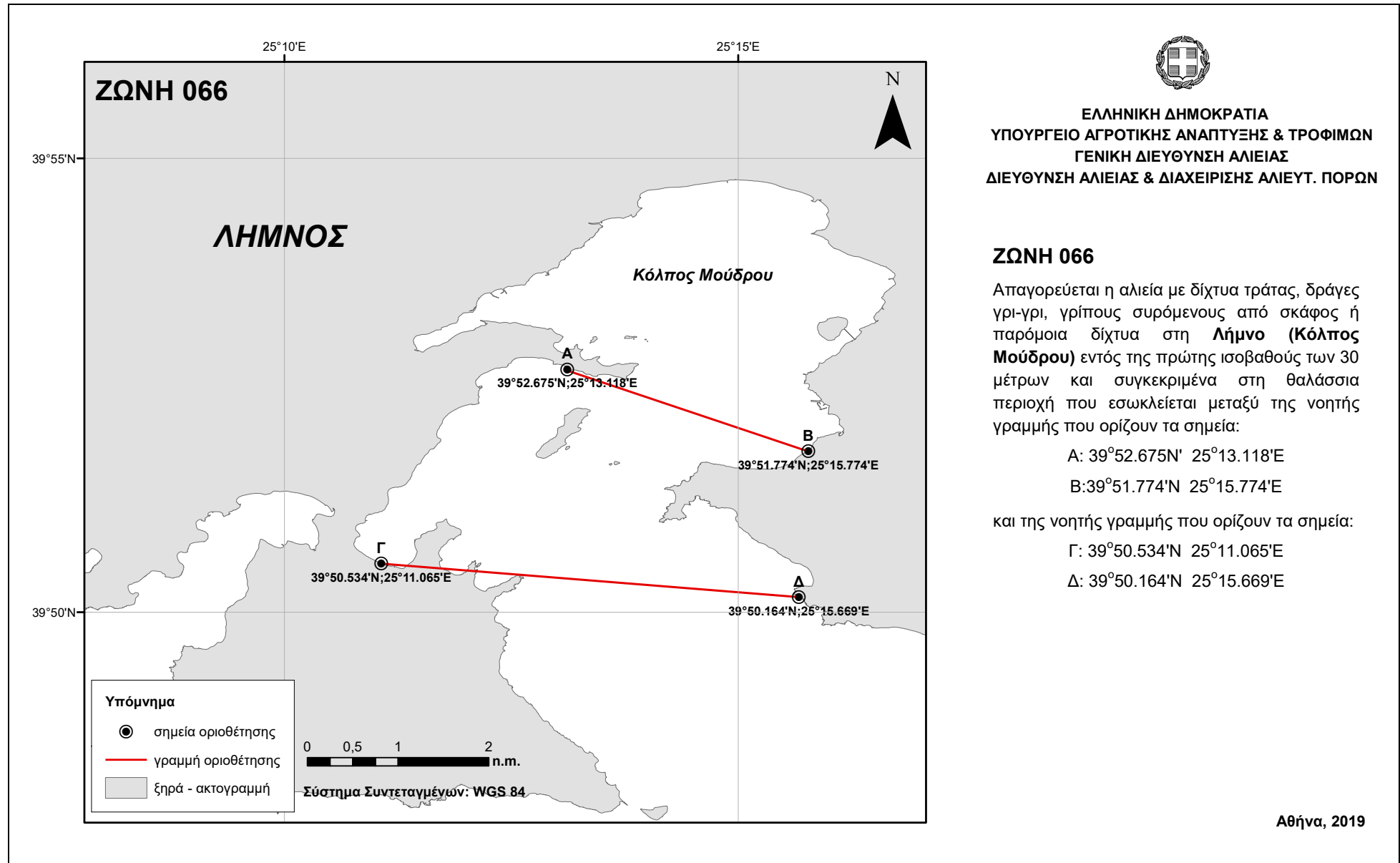
ΖΩΝΗ 063

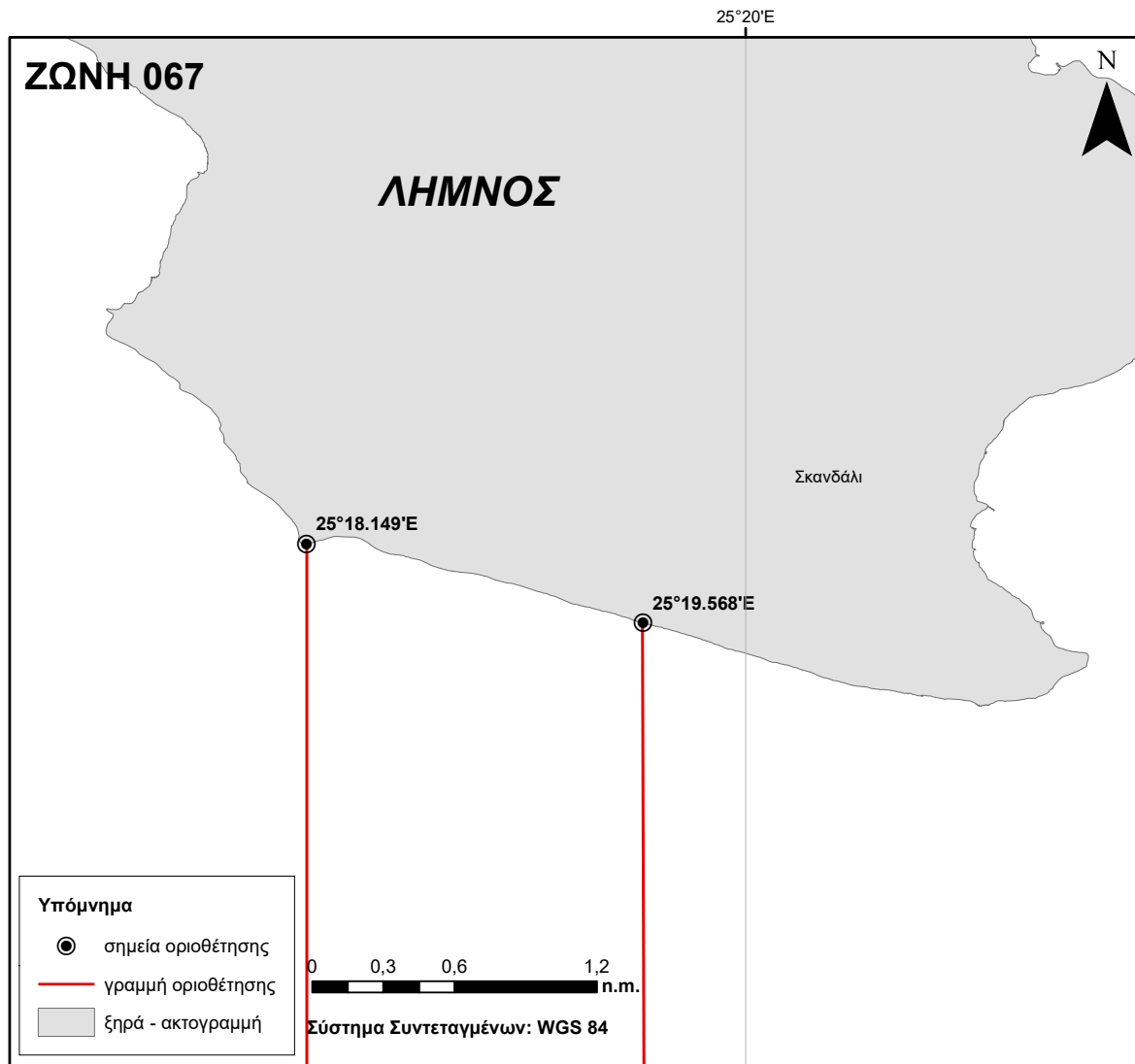
Απαγορεύεται η αλιεία με δίχτυα τράτας, δράγες γρι-γρι, γρίππους συρόμενους από σκάφος ή παρόμοια δίχτυα στη θαλάσσια περιοχή της **Ερεικούσας (Κέρκυρα)** που οριοθετείται από τη νοτινή γραμμή που ενώνει το σημείο Α: $39^{\circ}53.695'N; 19^{\circ}34.336'E$ στην ακτογραμμή με την πρώτη ισοβαθή των 30 μέτρων διερχόμενη κατά μήκος του παραλλήλου $39^{\circ}53.695'N$, έως τη νοτινή γραμμή που ενώνει το σημείο Β: $39^{\circ}52.591'N; 19^{\circ}35.512'E$ στην ακτογραμμή με την πρώτη ισοβαθή των 30 μέτρων διερχόμενη κατά μήκος του μεσημβρινού $19^{\circ}35.512'E$, διαγράφοντας αριστερόστροφη πορεία.









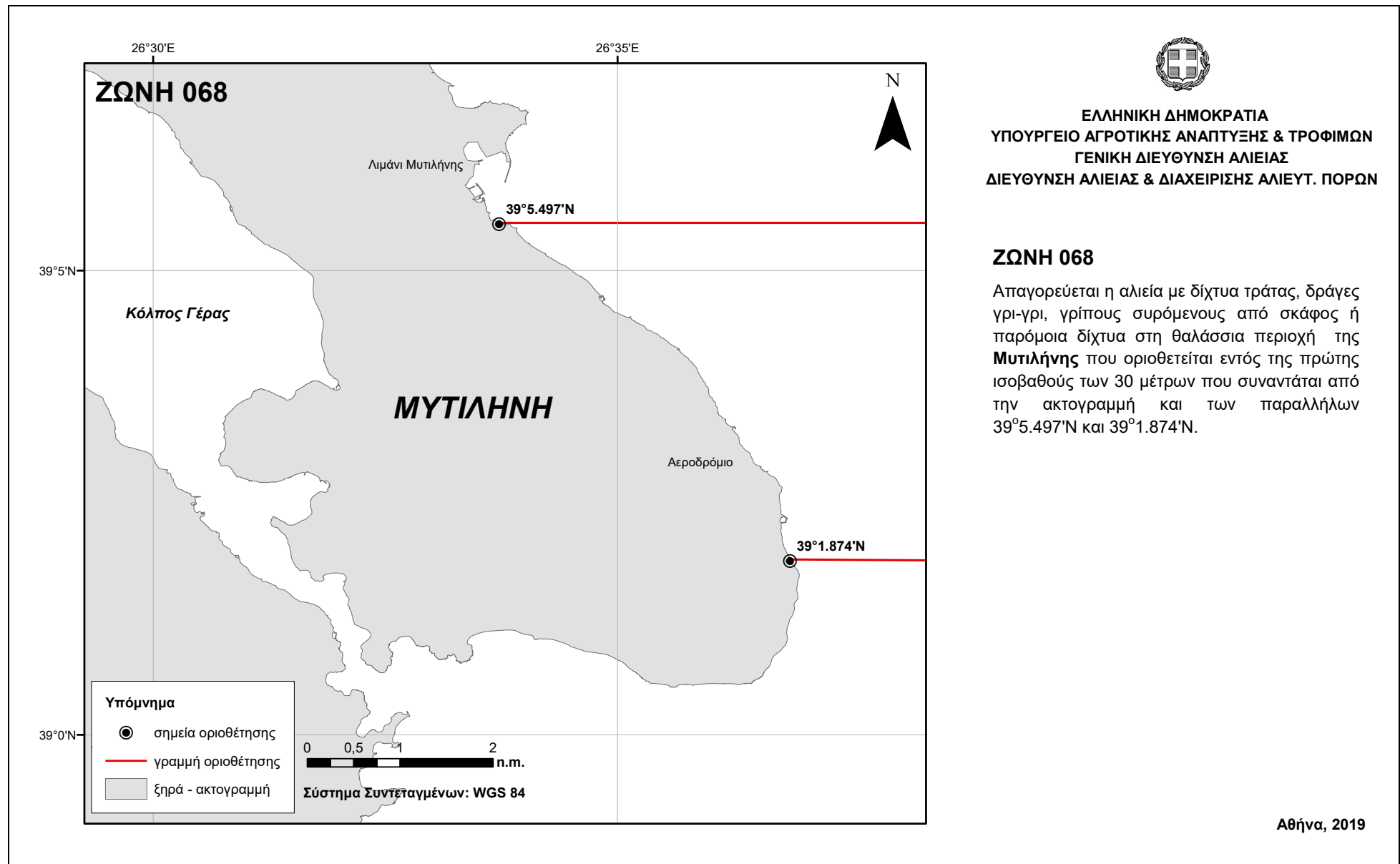


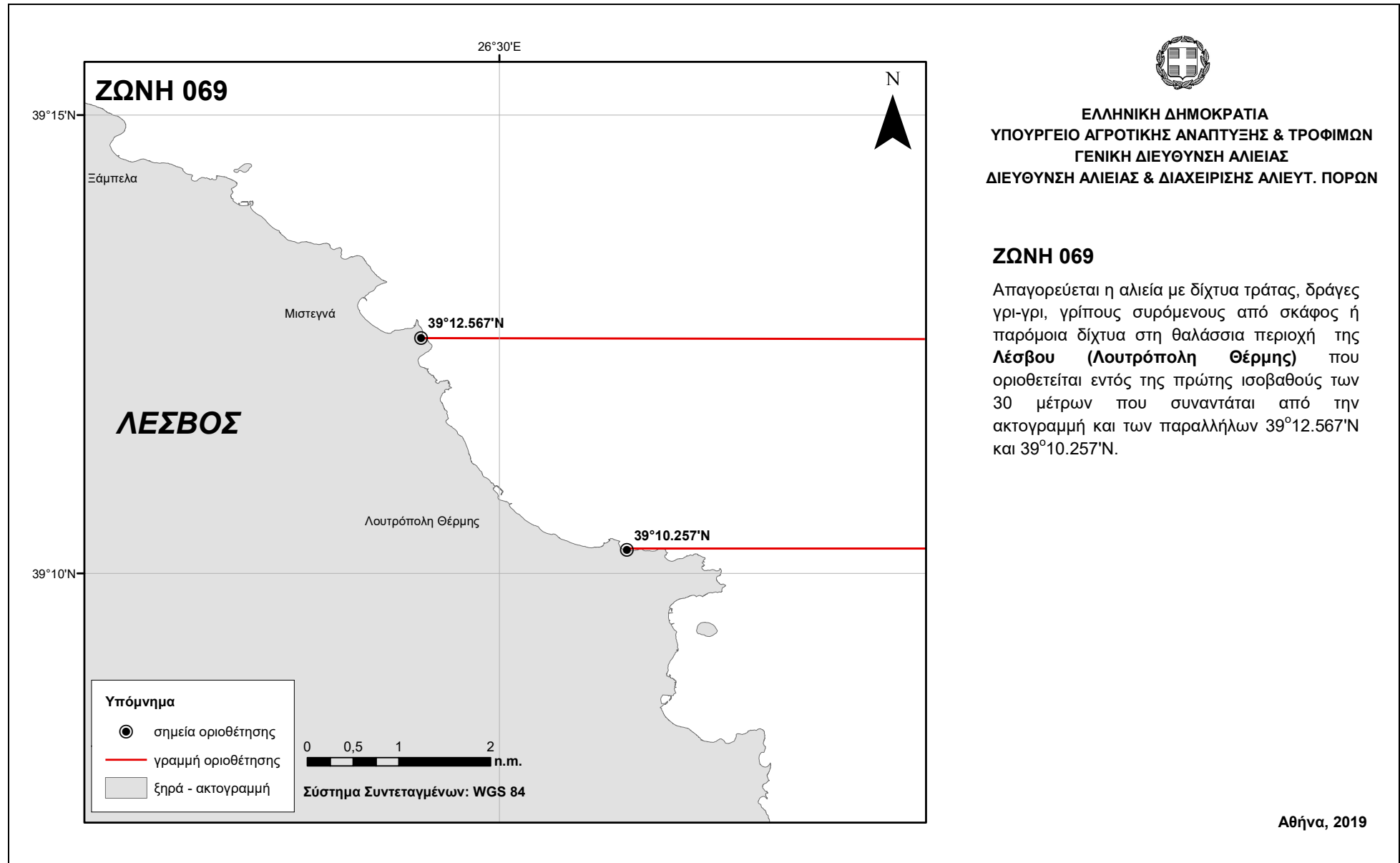
ΕΛΛΗΝΙΚΗ ΔΗΜΟΚΡΑΤΙΑ
ΥΠΟΥΡΓΕΙΟ ΑΓΡΟΤΙΚΗΣ ΑΝΑΠΤΥΞΗΣ & ΤΡΟΦΙΜΩΝ
ΓΕΝΙΚΗ ΔΙΕΥΘΥΝΣΗ ΑΛΙΕΙΑΣ
ΔΙΕΥΘΥΝΣΗ ΑΛΙΕΙΑΣ & ΔΙΑΧΕΙΡΙΣΗΣ ΑΛΙΕΥΤ. ΠΟΡΩΝ

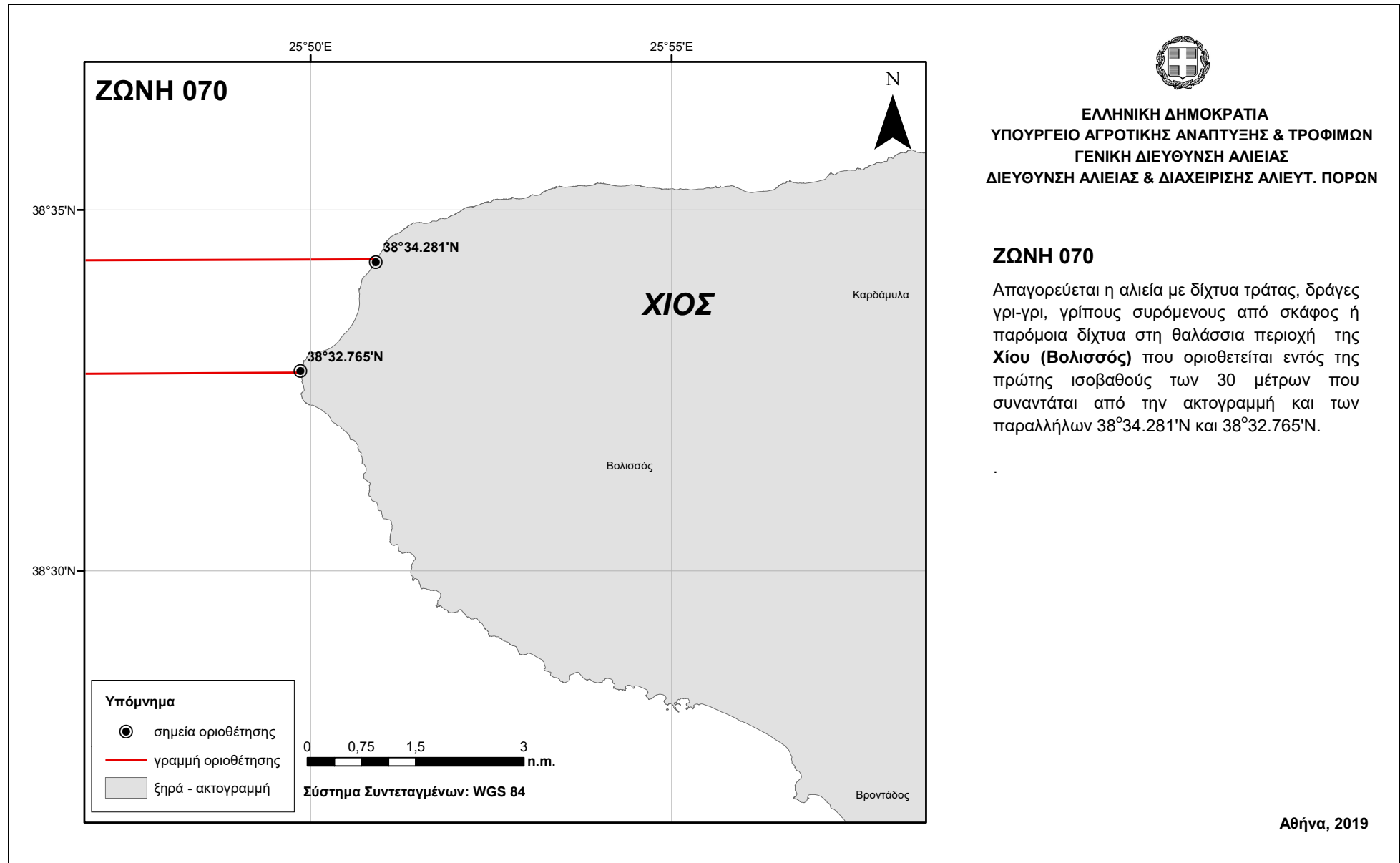
ΖΩΝΗ 067

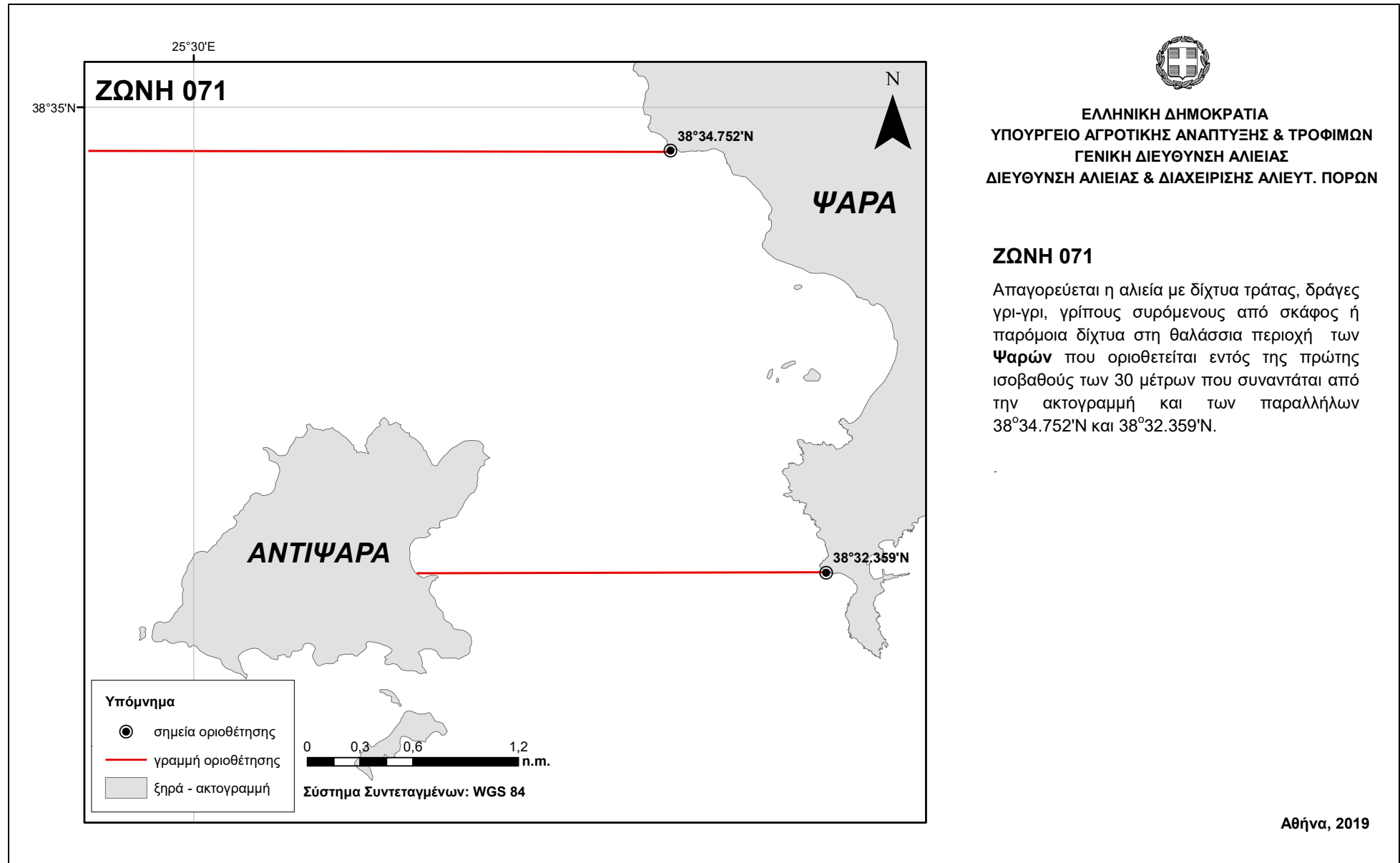
Απαγορεύεται η αλιεία με δίχτυα τράτας, δράγες γρι-γρι, γρίπους συρόμενους από σκάφος ή παρόμοια δίχτυα στη θαλάσσια περιοχή **Λήμνου (Σκανδάλι - Μούδρος)** που οριοθετείται εντός της πρώτης ισοβαθούς των 30 μέτρων που συναντάται από την ακτογραμμή και των μεσημβρινών 25°18.149'E και 25°19.568'E.

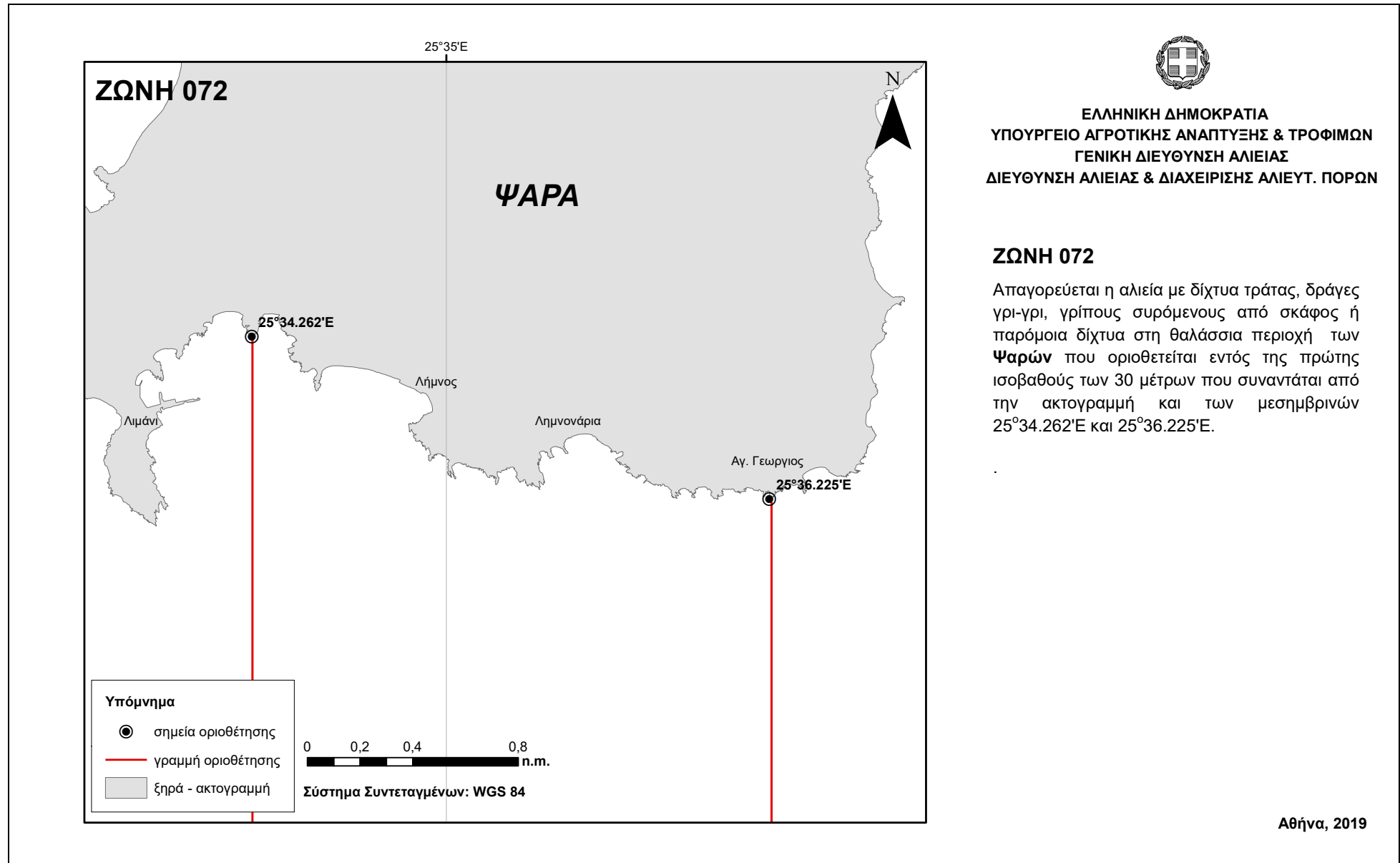
Αθήνα, 2019





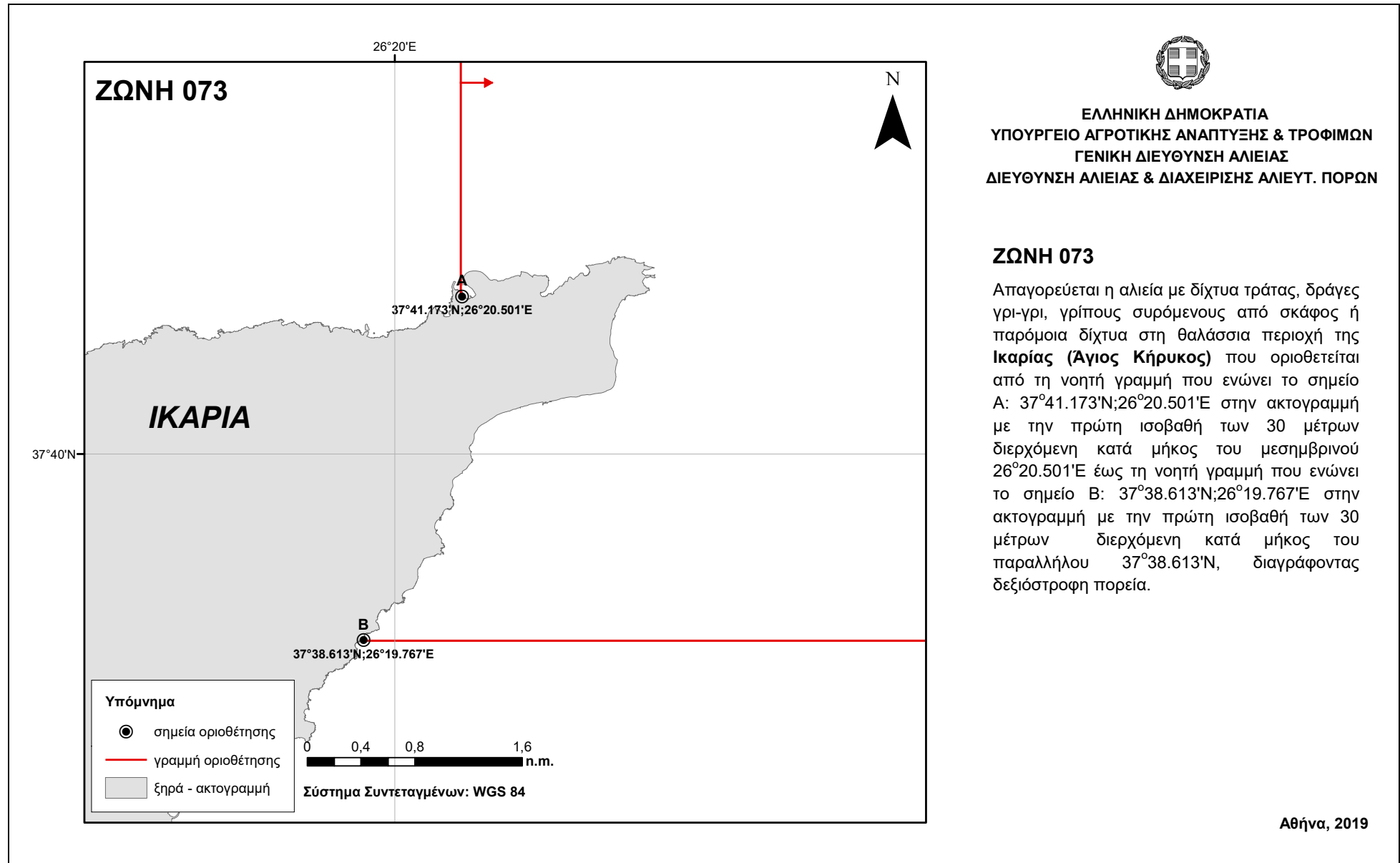


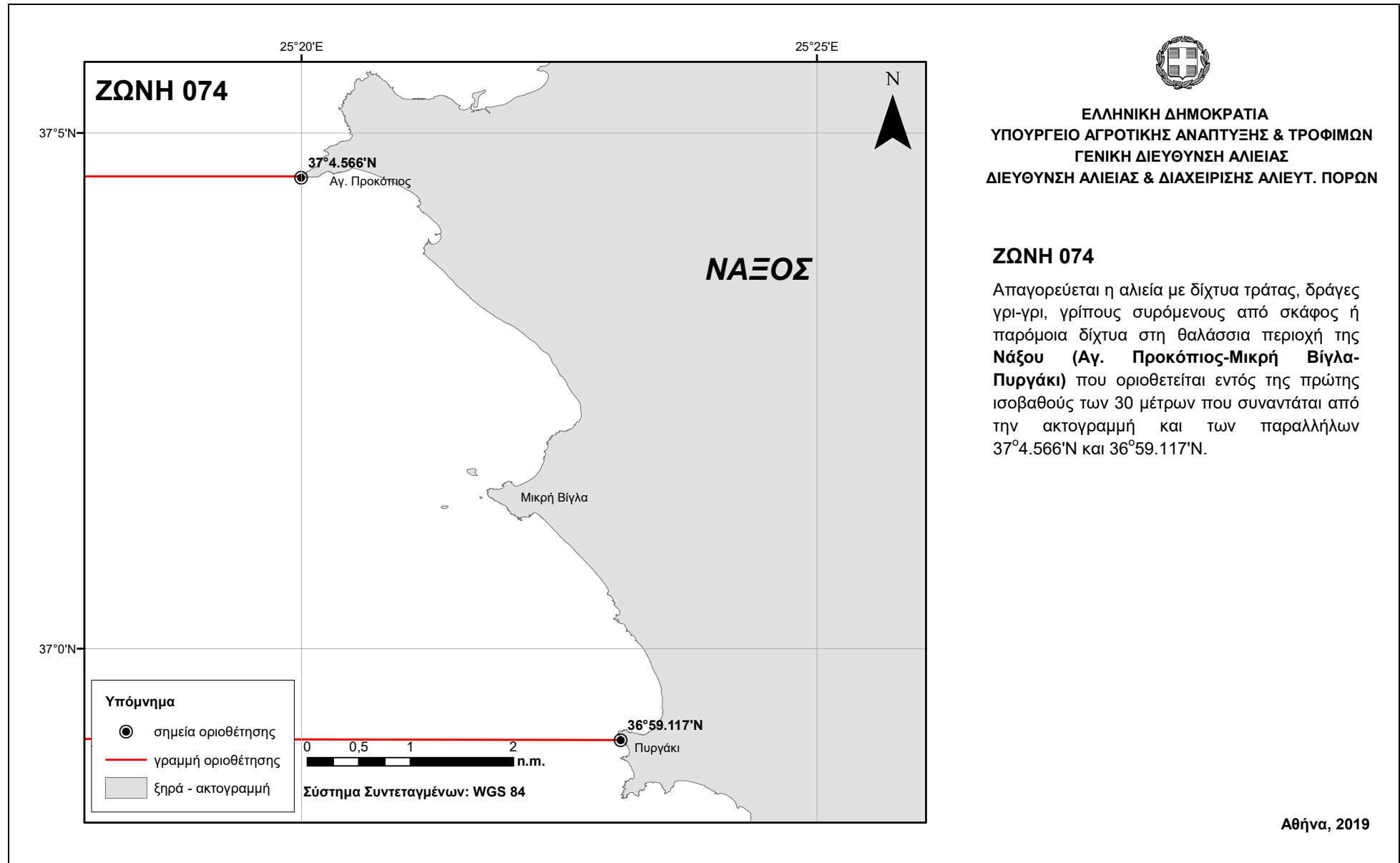


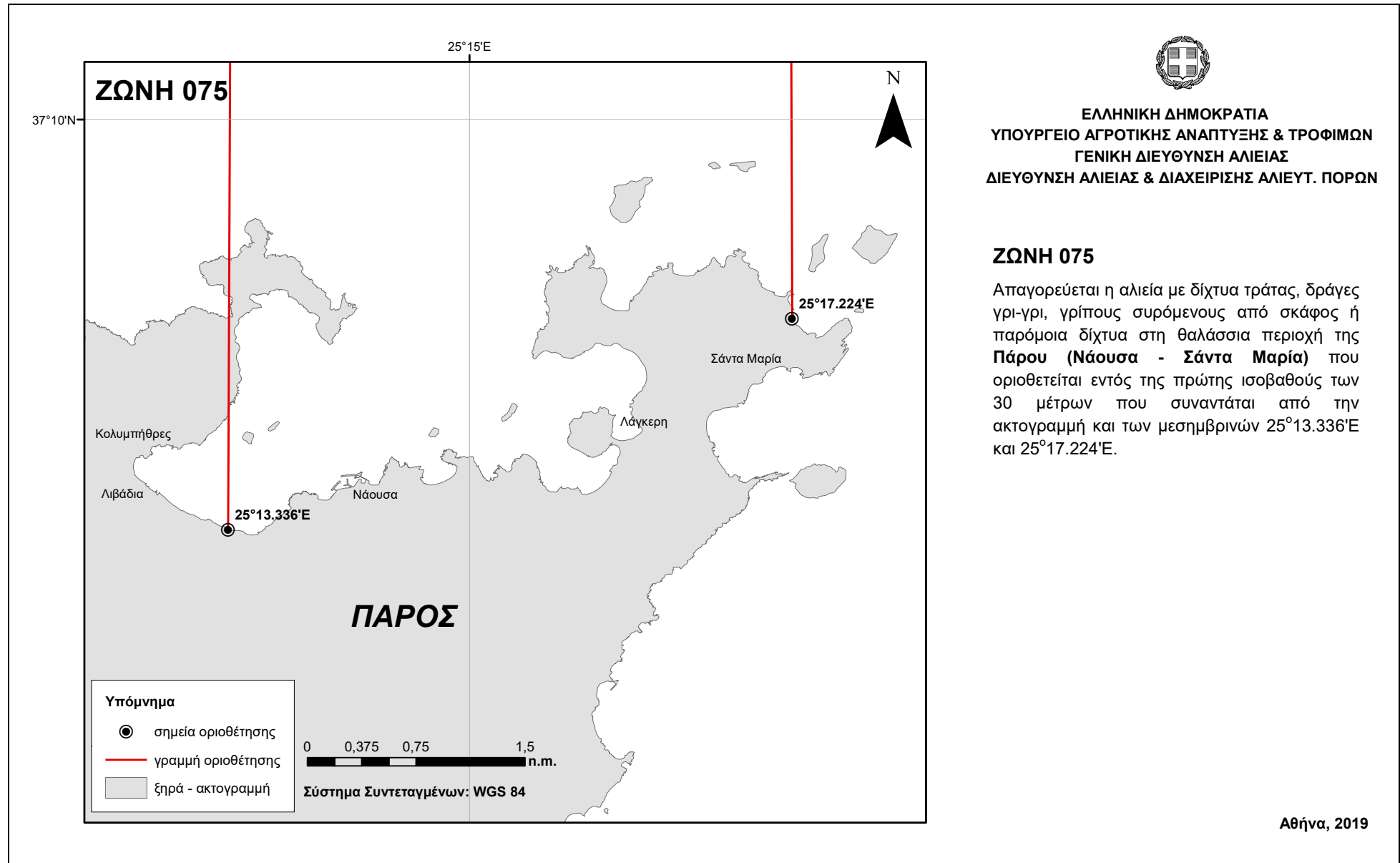


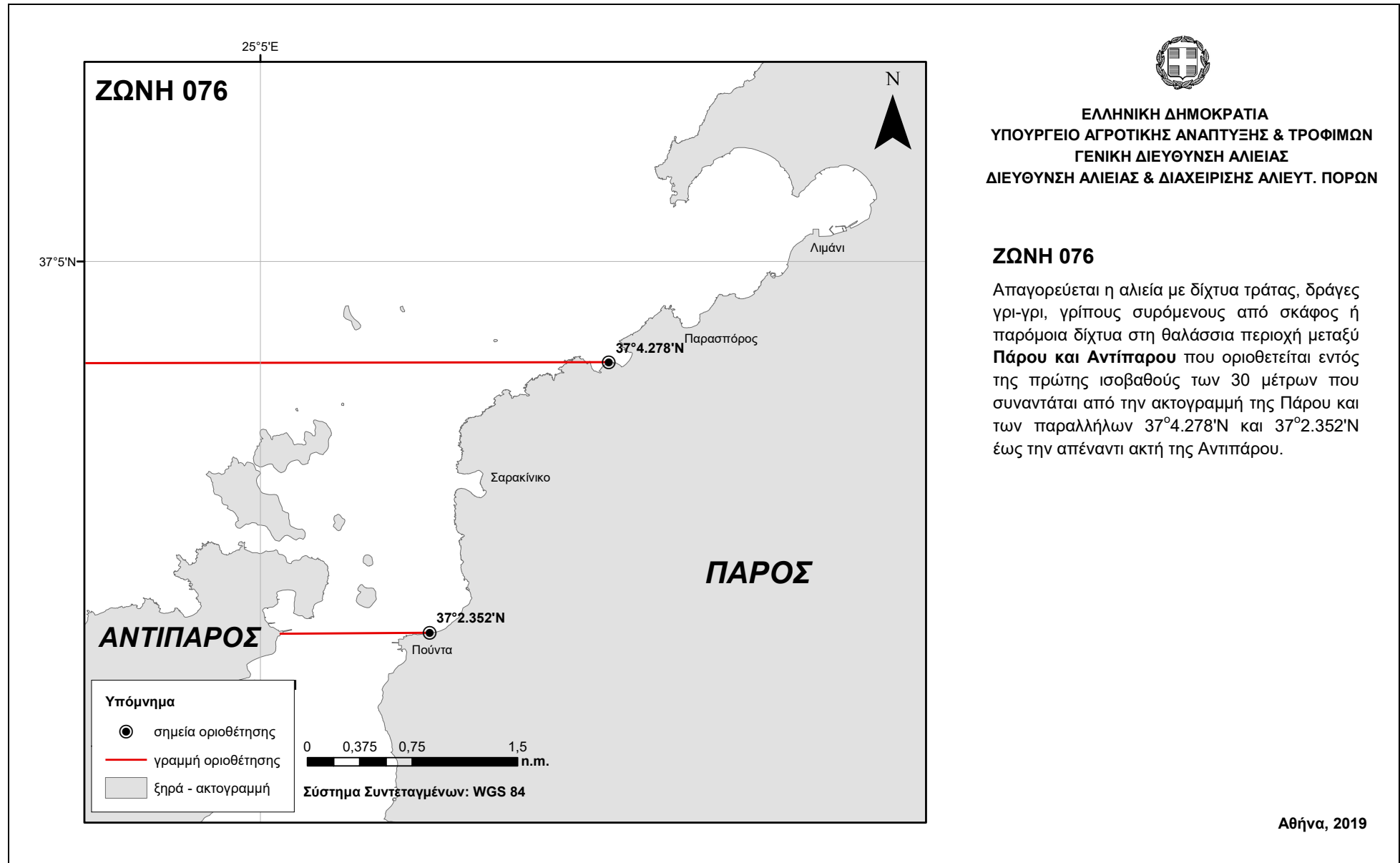
ΖΩΝΗ 073

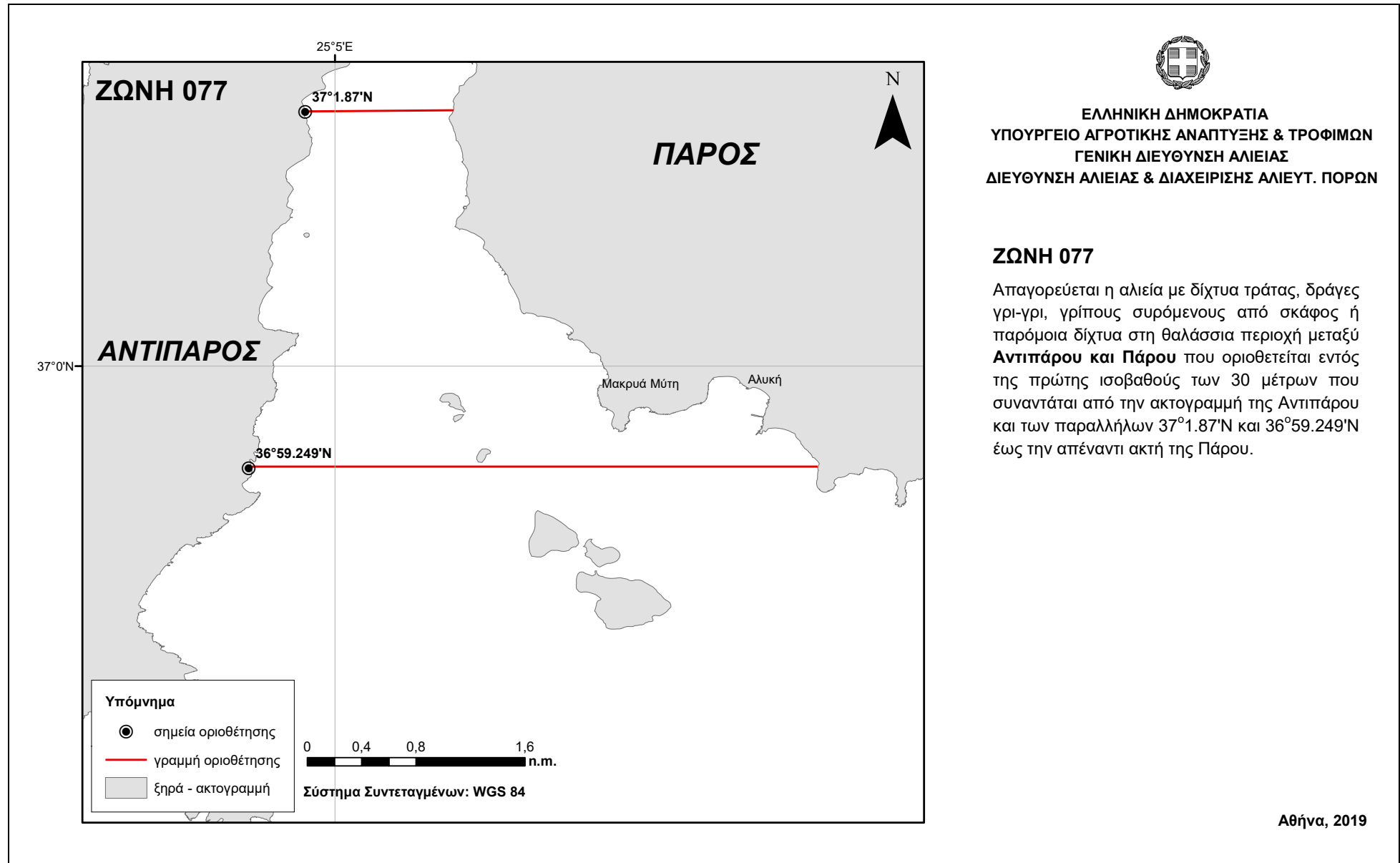
Απαγορεύεται η αλιεία με δίχτυα τράτας, δράγες γρι-γρι, γρίππους συρόμενους από σκάφος ή παρόμοια δίχτυα στη θαλάσσια περιοχή της **Ικαρίας (Άγιος Κήρυκος)** που οριοθετείται από τη νοητή γραμμή που ενώνει το σημείο A: 37°41.173'N;26°20.501'E στην ακτογραμμή με την πρώτη ισοβαθή των 30 μέτρων διερχόμενη κατά μήκος του μεσημβρινού 26°20.501'E έως τη νοητή γραμμή που ενώνει το σημείο B: 37°38.613'N;26°19.767'E στην ακτογραμμή με την πρώτη ισοβαθή των 30 μέτρων διερχόμενη κατά μήκος του παραλλήλου 37°38.613'N, διαγράφοντας δεξιόστροφη πορεία.

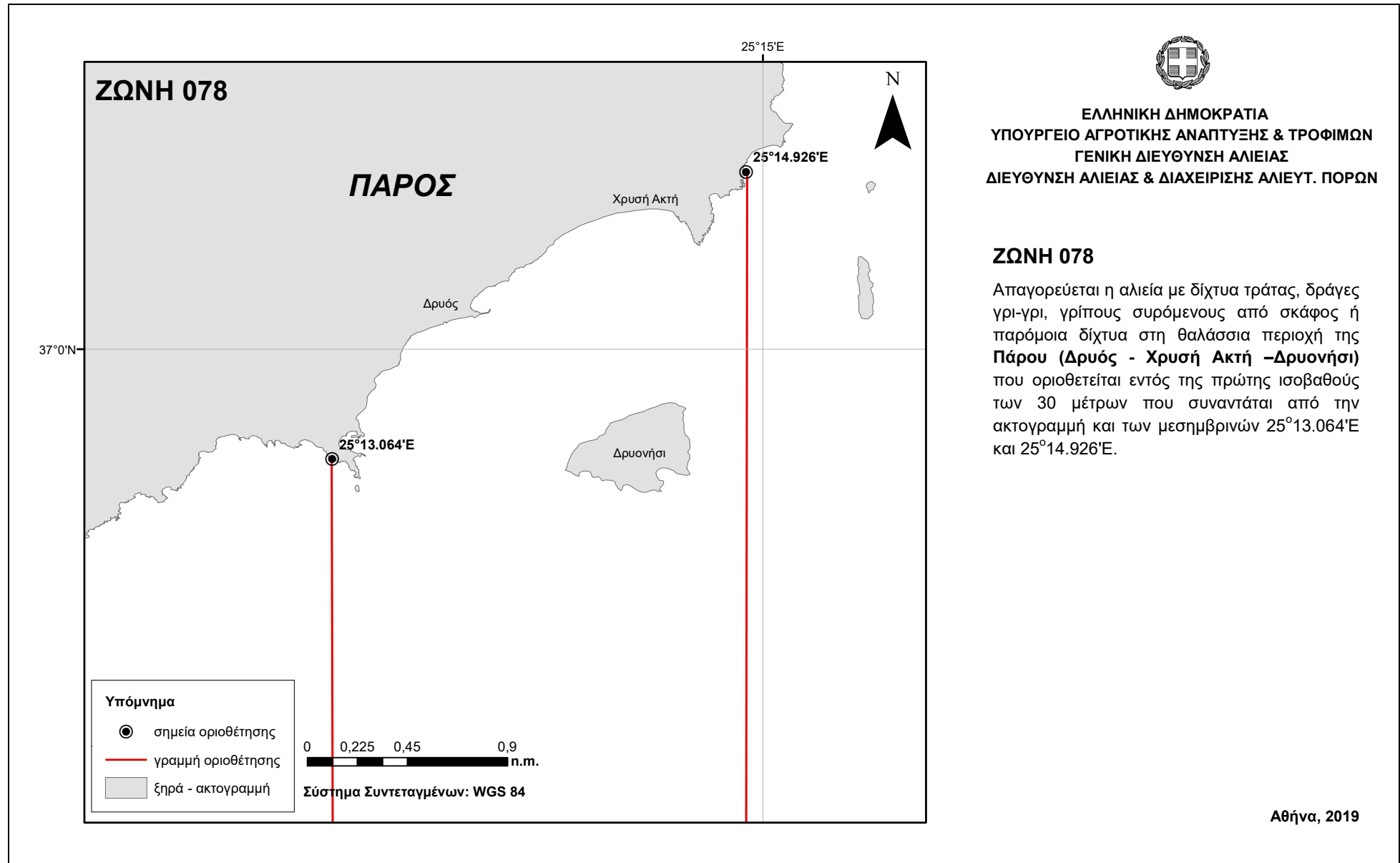


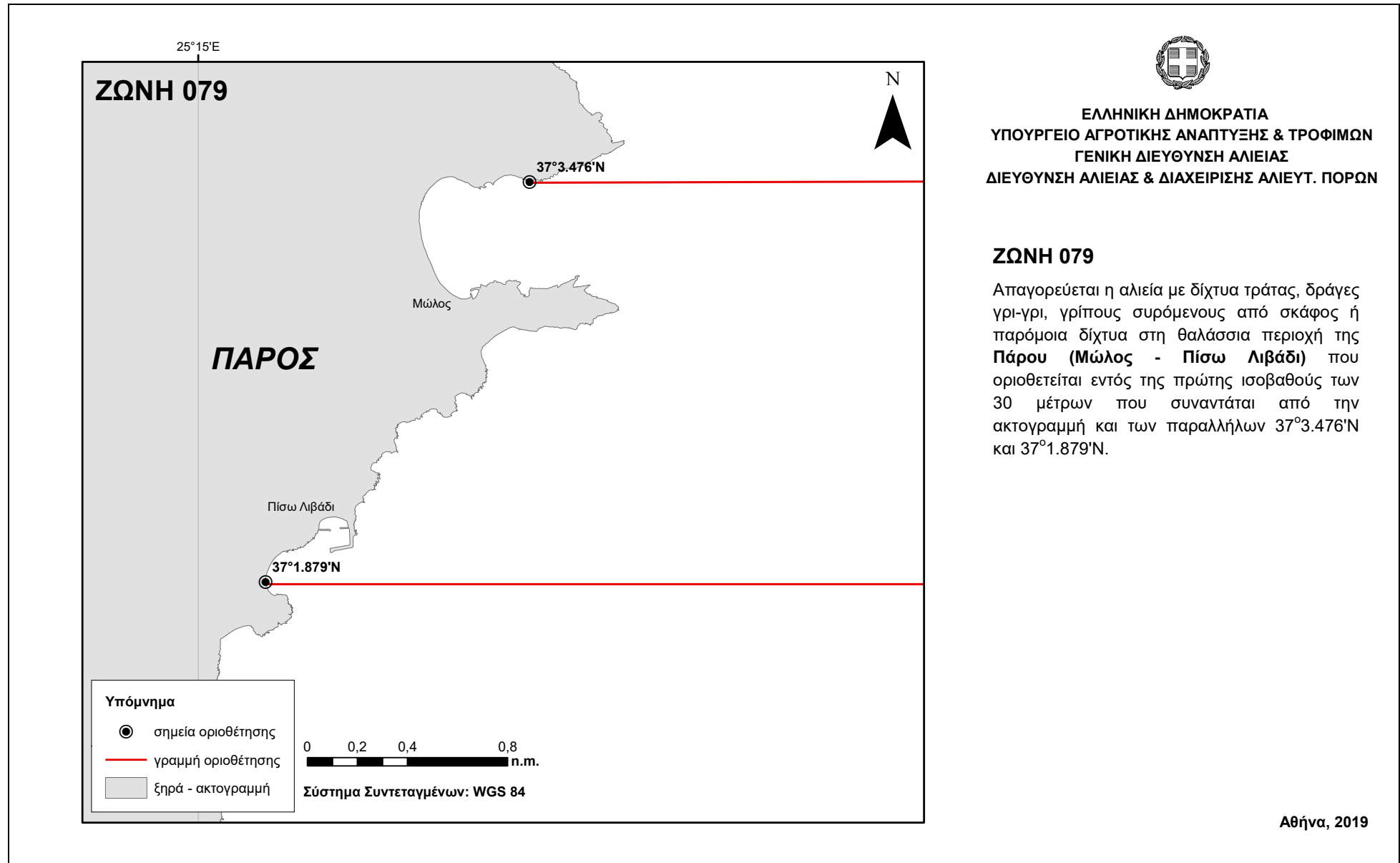


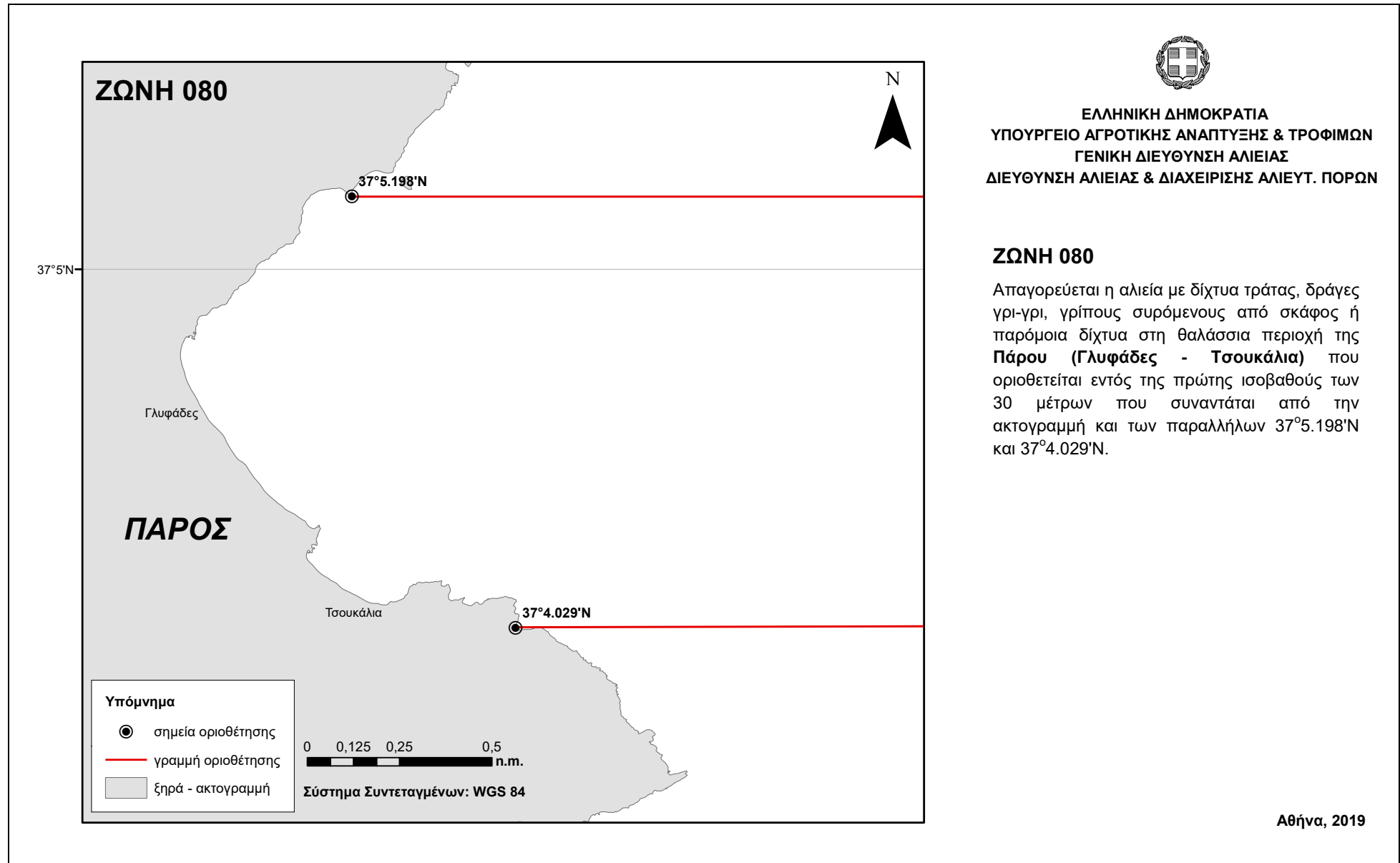


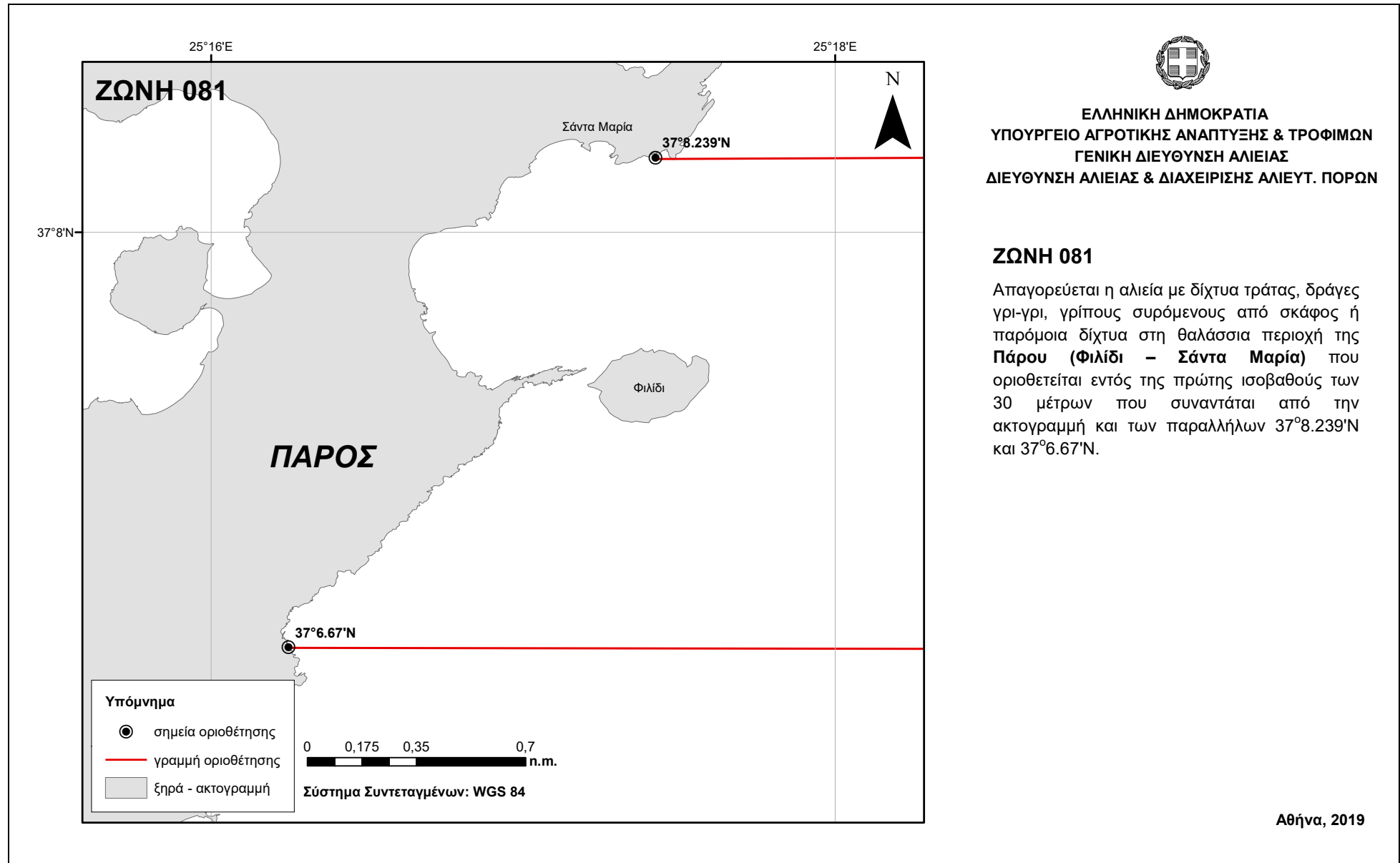


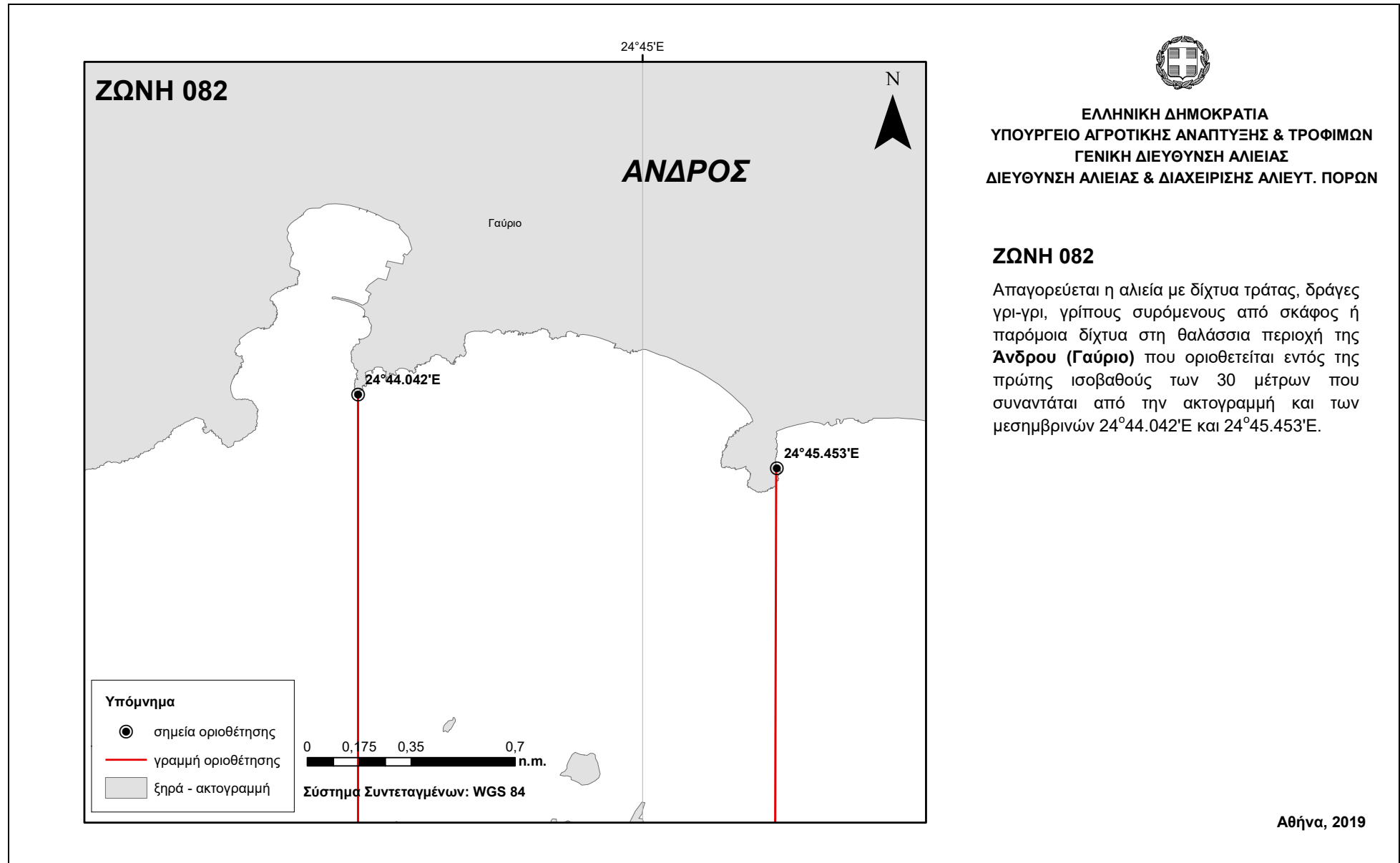


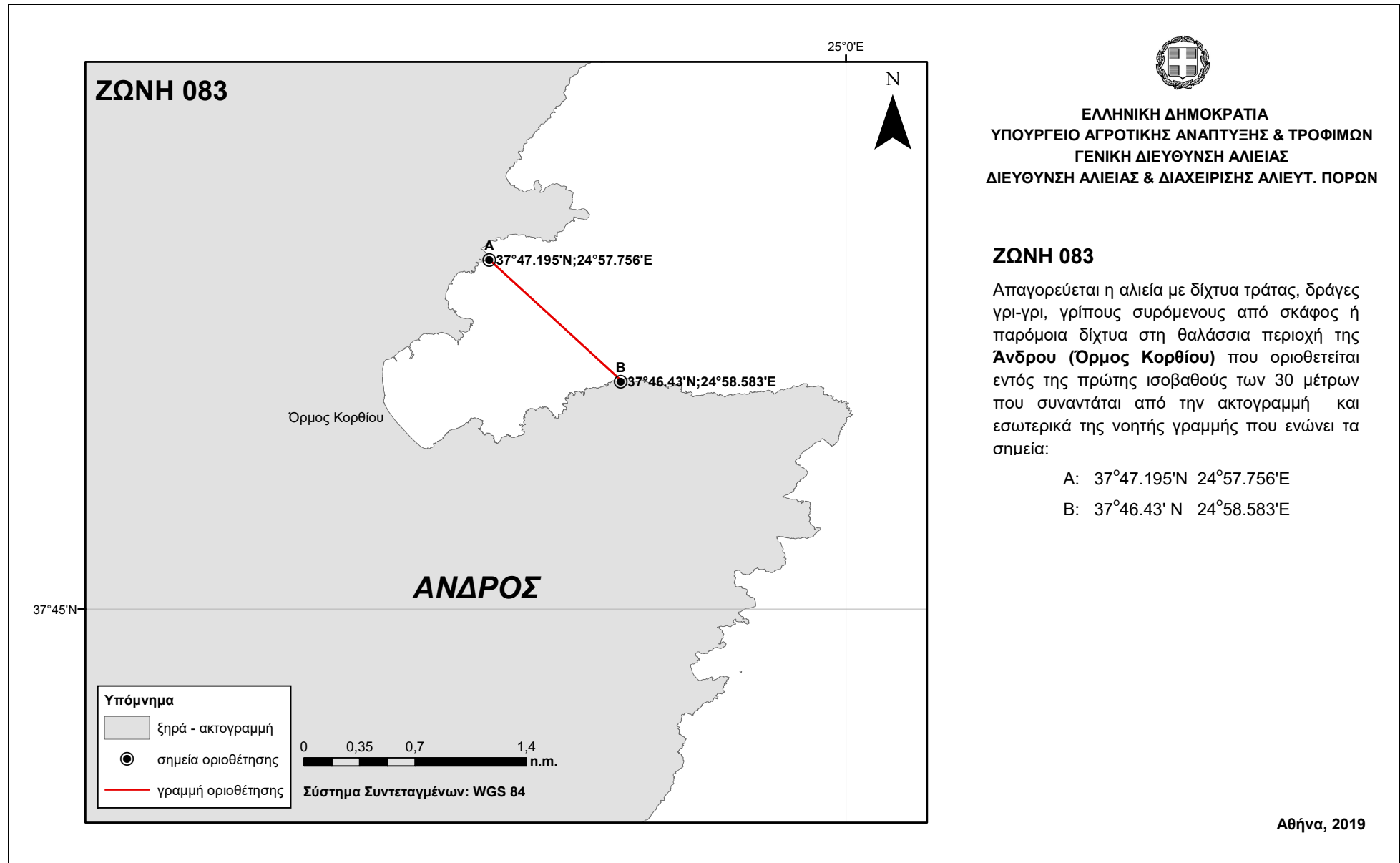


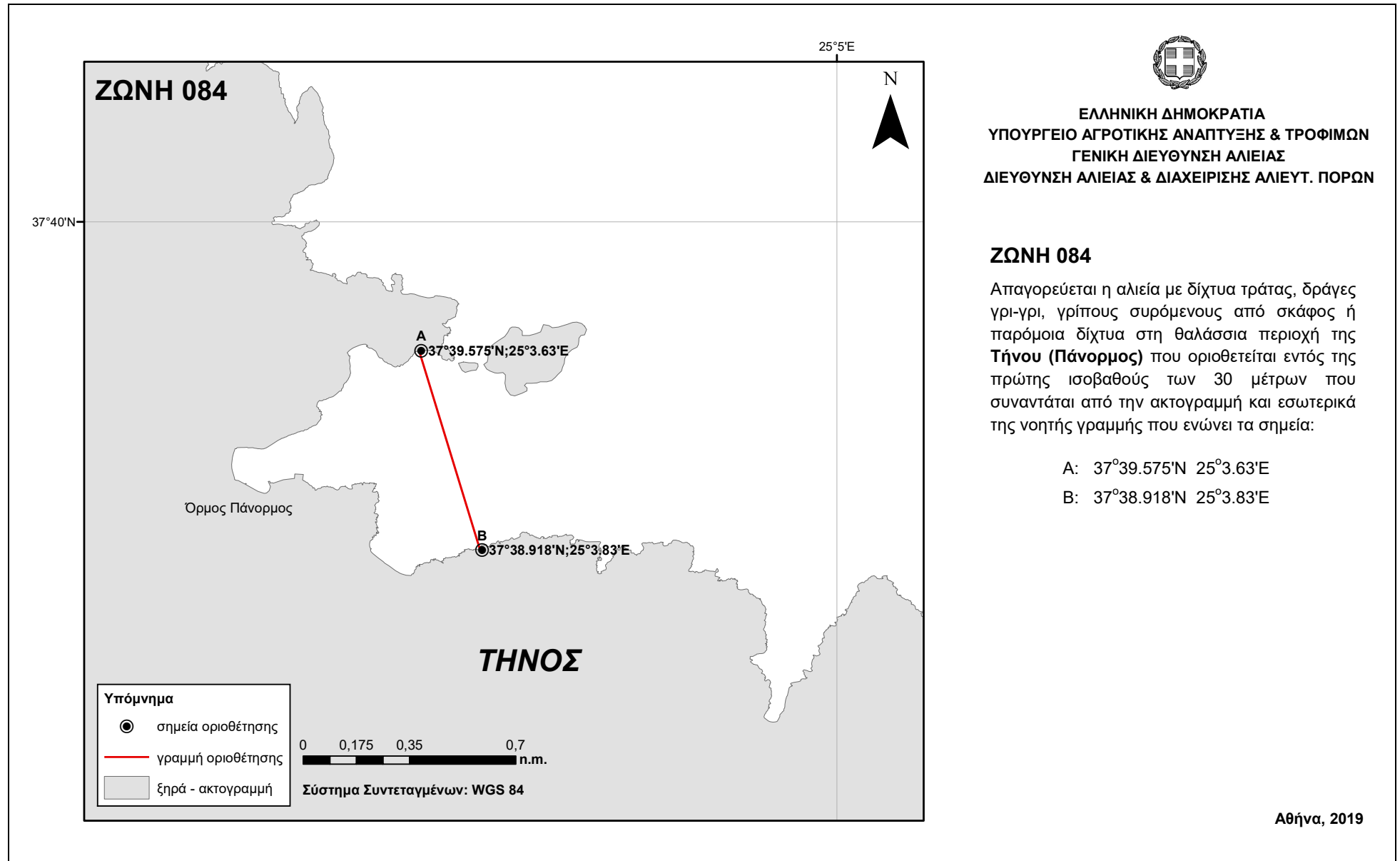


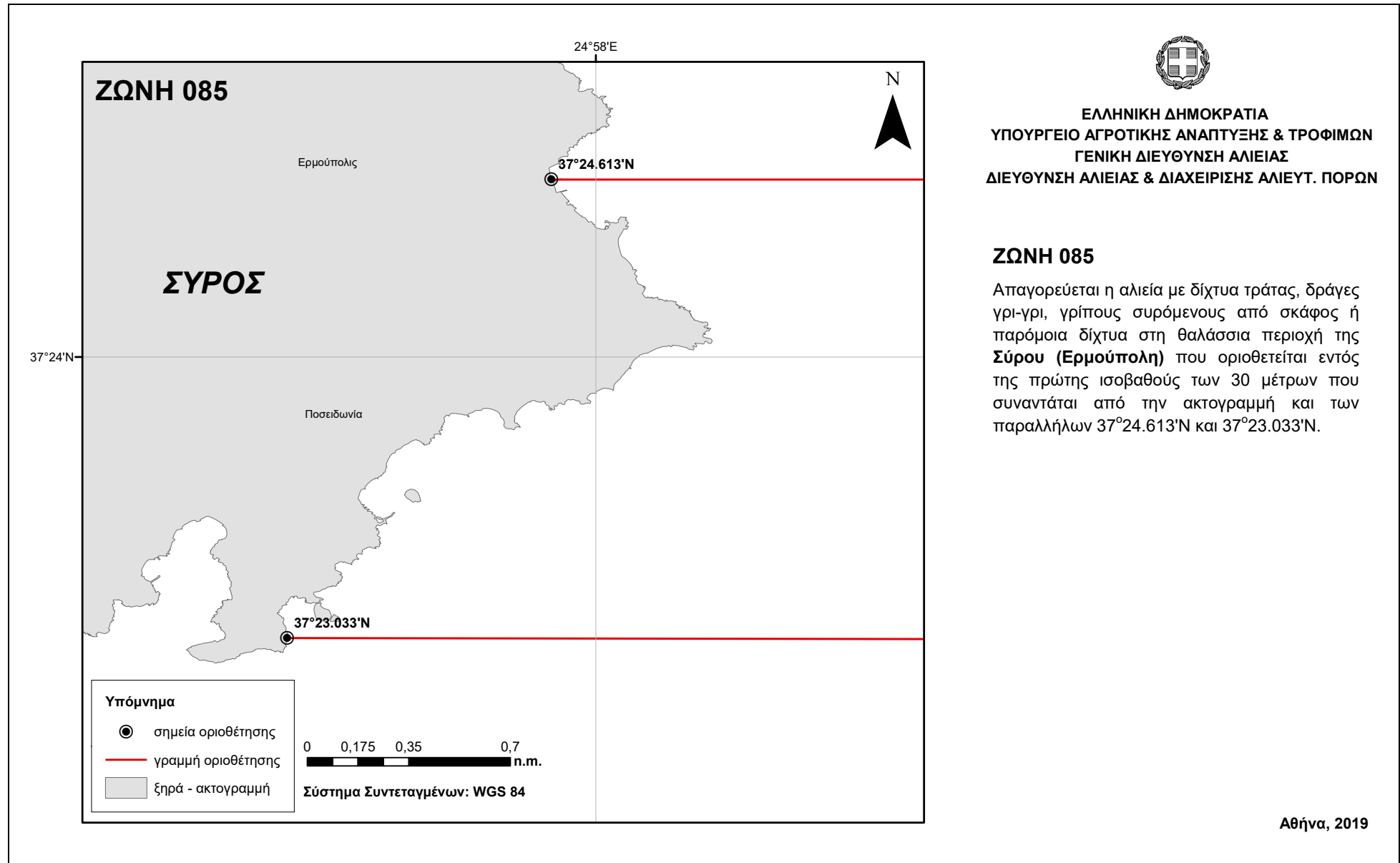


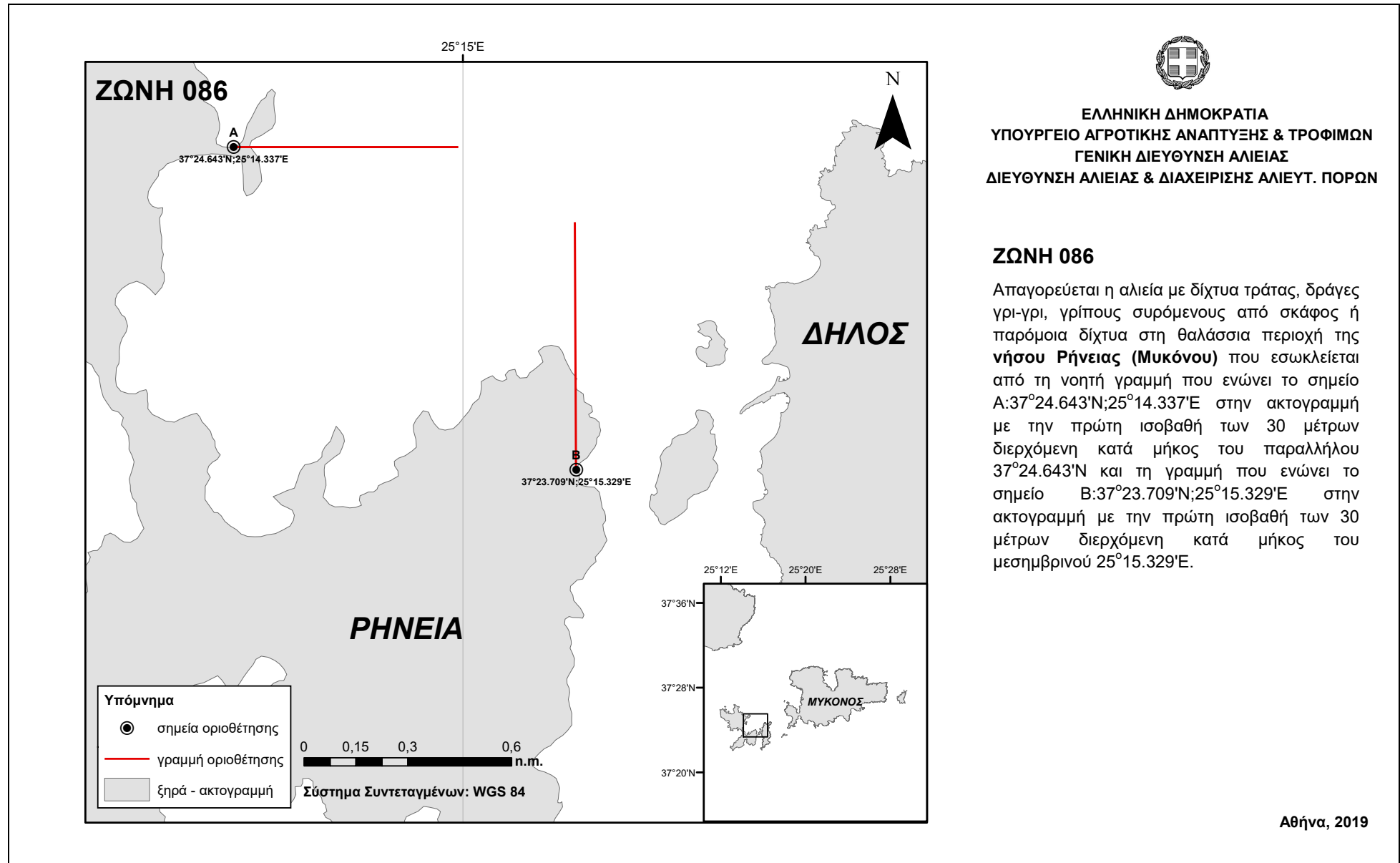


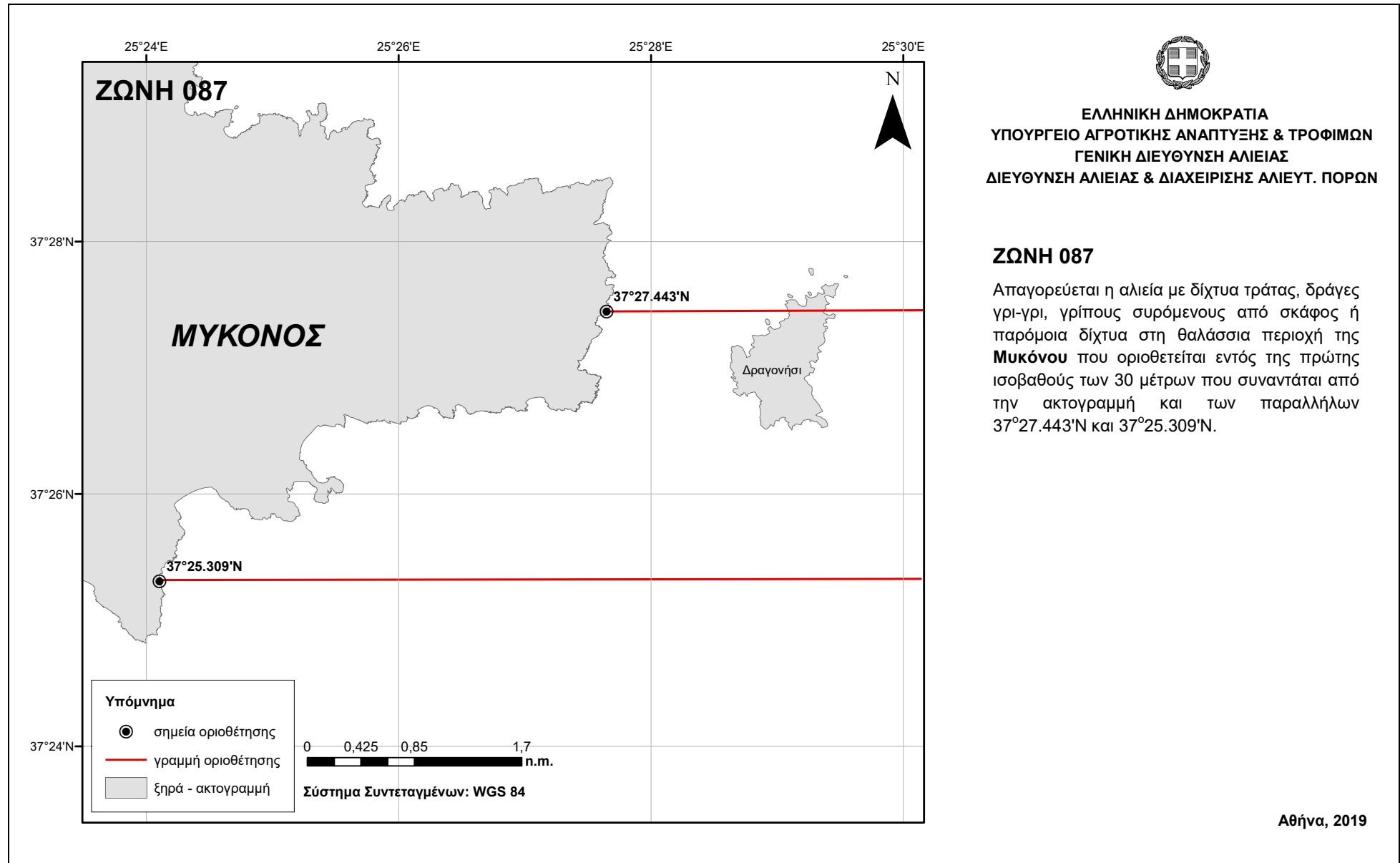


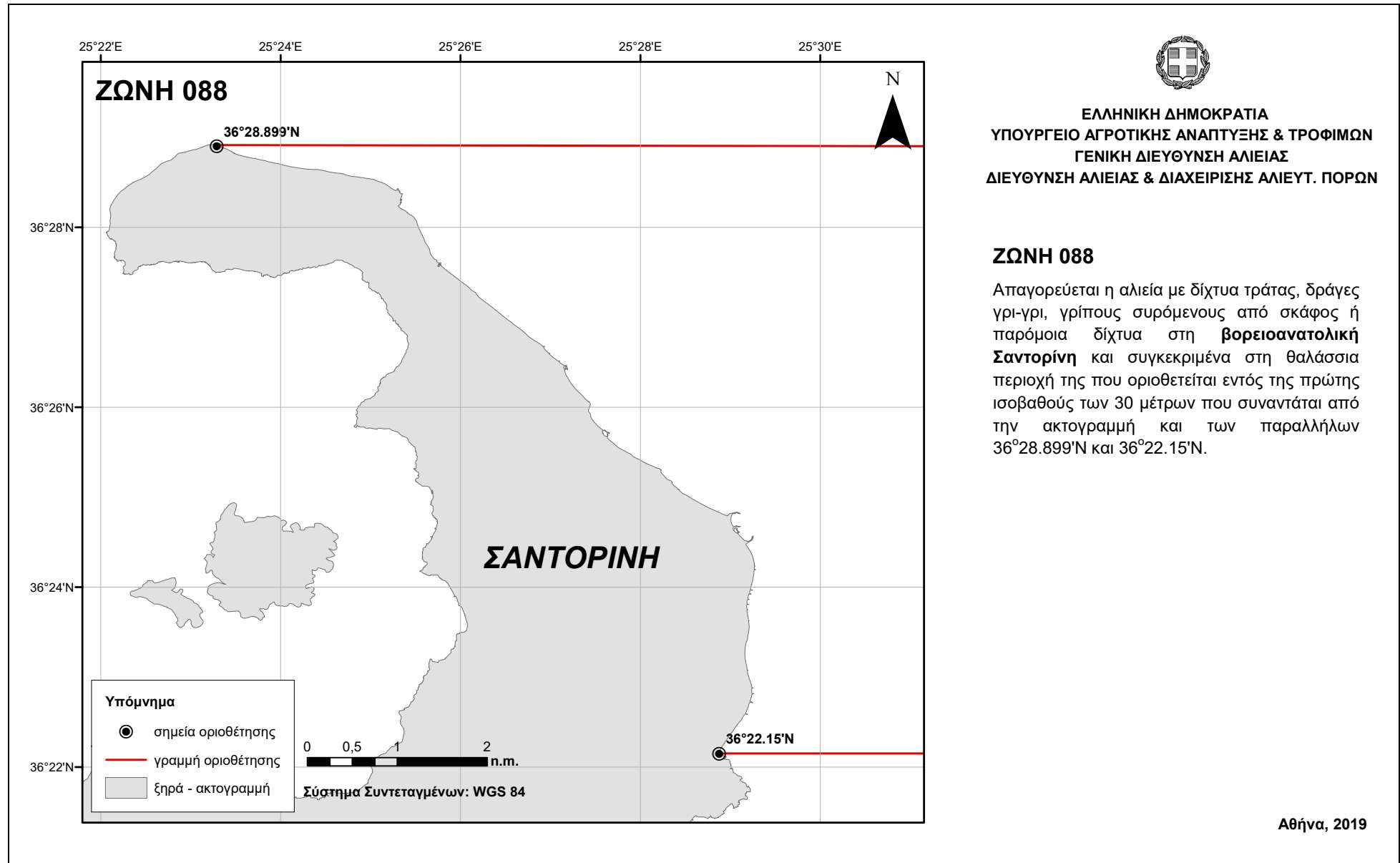


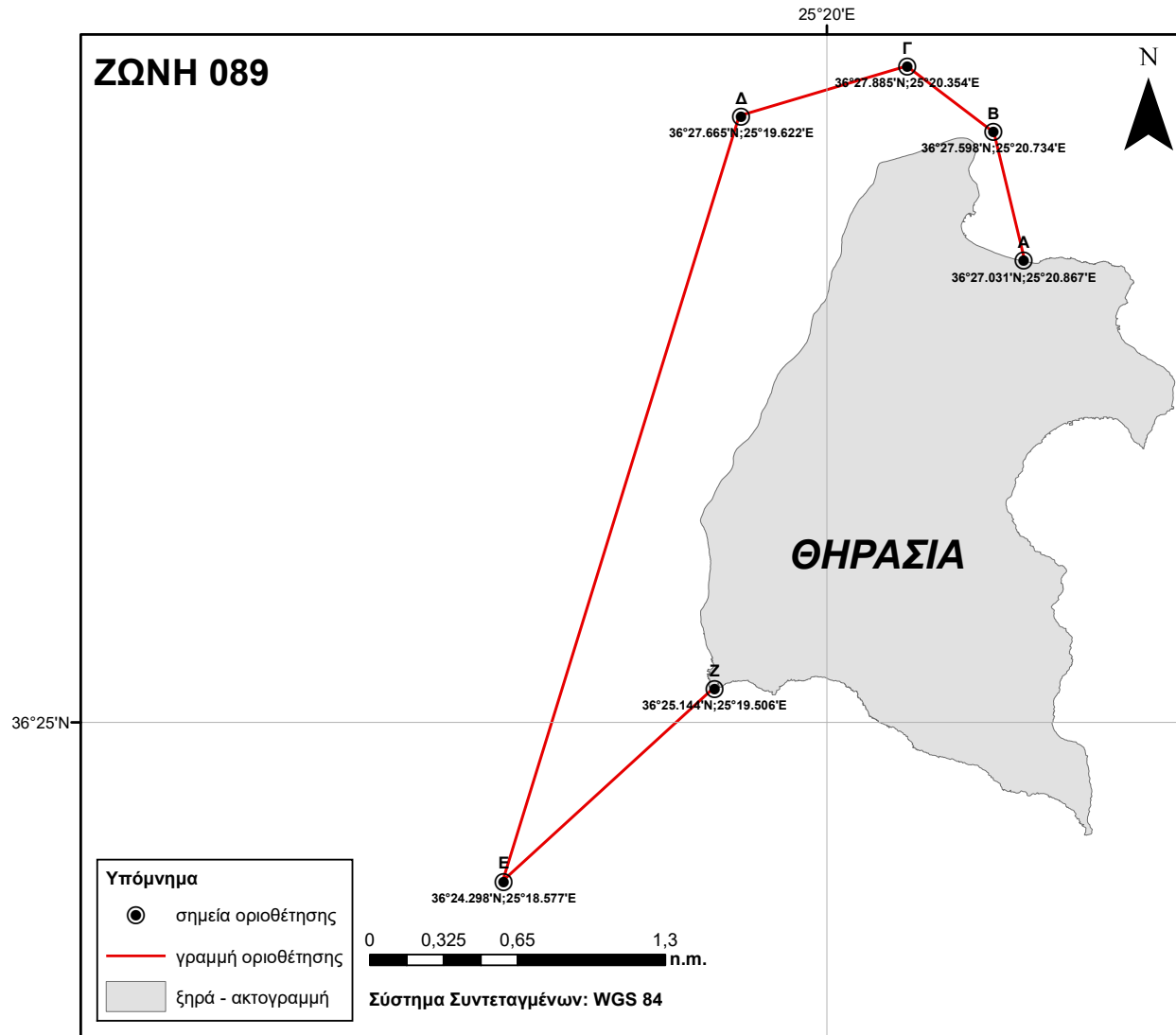










ΖΩΝΗ 089

ΕΛΛΗΝΙΚΗ ΔΗΜΟΚΡΑΤΙΑ
ΥΠΟΥΡΓΕΙΟ ΑΓΡΟΤΙΚΗΣ ΑΝΑΠΤΥΞΗΣ & ΤΡΟΦΙΜΩΝ
ΓΕΝΙΚΗ ΔΙΕΥΘΥΝΣΗ ΑΛΙΕΙΑΣ
ΔΙΕΥΘΥΝΣΗ ΑΛΙΕΙΑΣ & ΔΙΑΧΕΙΡΙΣΗΣ ΑΛΙΕΥΤ. ΠΟΡΩΝ

ΖΩΝΗ 089

Απαγορεύεται η αλιεία με δίχτυα τράτας, δράγες γρι-γρι, γρίππους συρόμενους από σκάφος ή παρόμοια δίχτυα στη θαλάσσια περιοχή **νήσου Θηρασιά (Σαντορίνης)** που οριοθετείται εντός της πρώτης ισοβαθούς των 30 μέτρων που συναντάται από την ακτογραμμή και εσωτερικά των σημείων:

A: 36°27.031 'N 25°20.867' E
B: 36°27.598' N 25°20.734' E
Γ: 36°27.885' N 25°20.354' E
Δ: 36°27.665' N 25°19.622' E
Ε: 36°24.298' N 25°18.577' E
Ζ: 36°25.144' N 25°19.506' E

Αθήνα, 2019




ΕΛΛΗΝΙΚΗ ΔΗΜΟΚΡΑΤΙΑ
ΥΠΟΥΡΓΕΙΟ ΑΓΡΟΤΙΚΗΣ ΑΝΑΠΤΥΞΗΣ & ΤΡΟΦΙΜΩΝ
ΓΕΝΙΚΗ ΔΙΕΥΘΥΝΣΗ ΑΛΙΕΙΑΣ
ΔΙΕΥΘΥΝΣΗ ΑΛΙΕΙΑΣ & ΔΙΑΧΕΙΡΙΣΗΣ ΑΛΙΕΥΤ. ΠΟΡΩΝ

ΖΩΝΗ 090

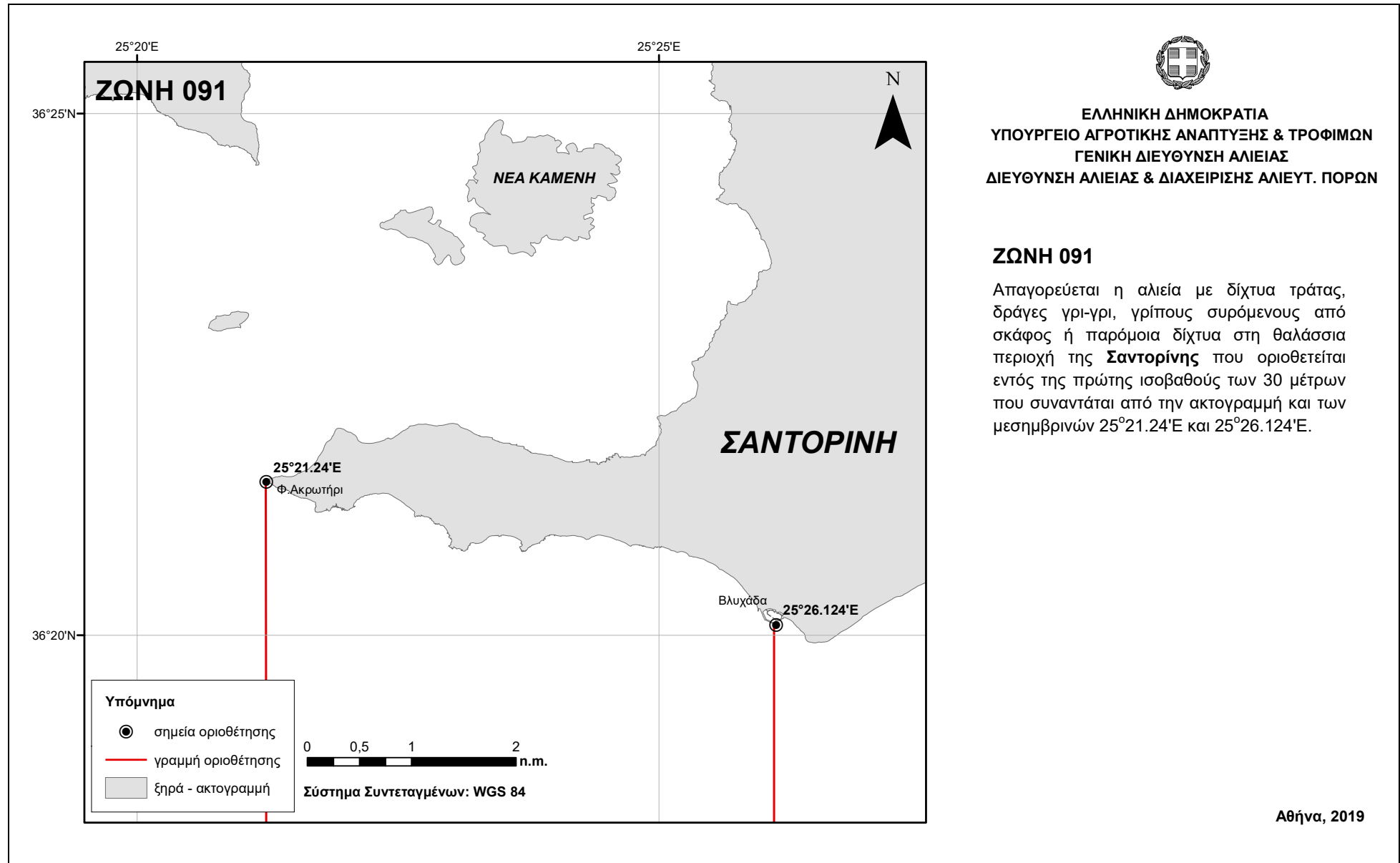
Απαγορεύεται η αλιεία με δίχτυα τράτας, δράγες γρι-γρι, γρίπους συρόμενους από σκάφος ή παρόμοια δίχτυα στη θαλάσσια περιοχή περιμετρικά του σημείου:

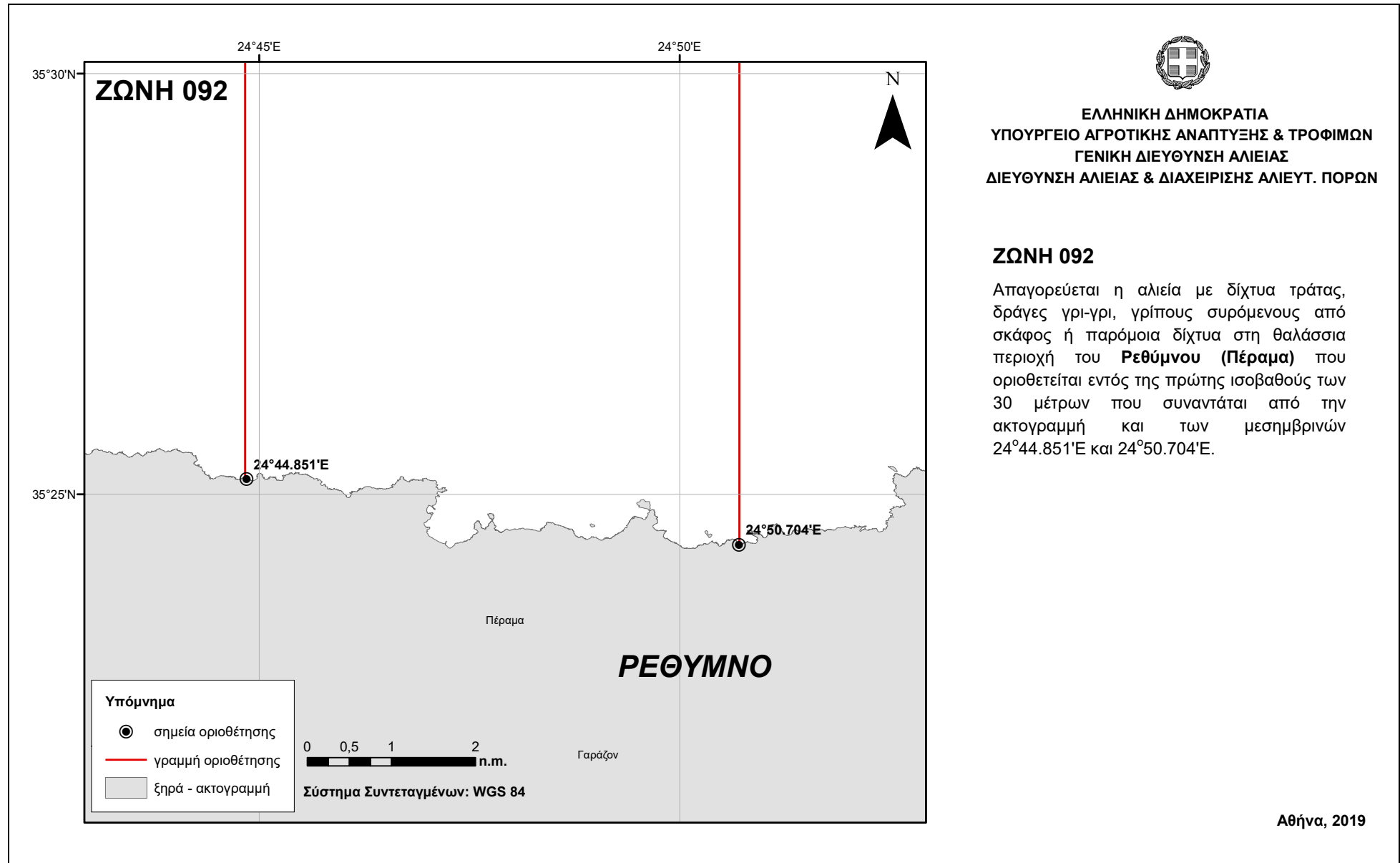
$36^{\circ}22.922'N$; $25^{\circ}20.726'E$

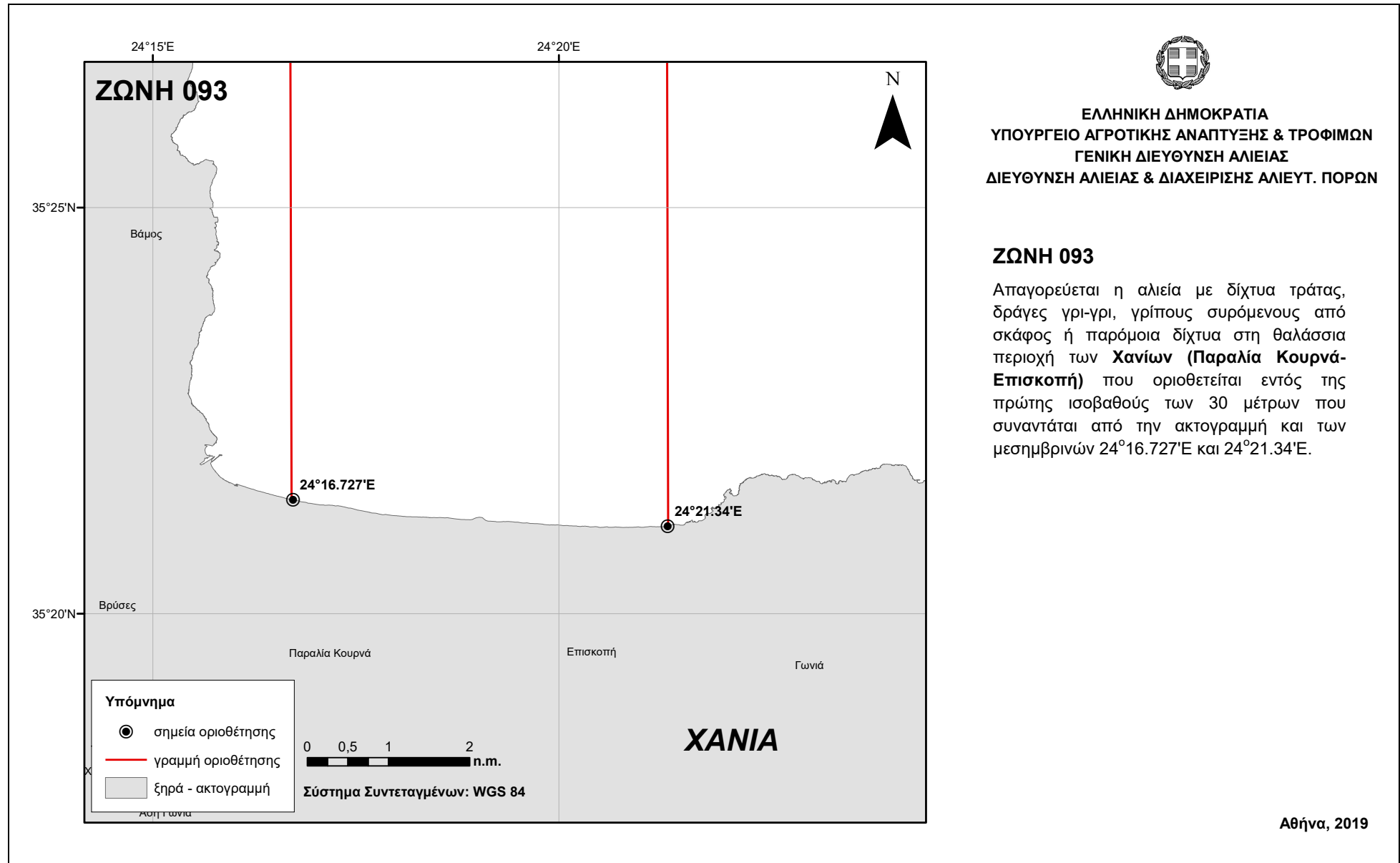
που εντοπίζεται στο **Ασπρονήσι Σαντορίνης** και εντός της πρώτης ισοβαθούς των 30 μέτρων που συναντάται από την ακτογραμμή.



Αθήνα, 2019

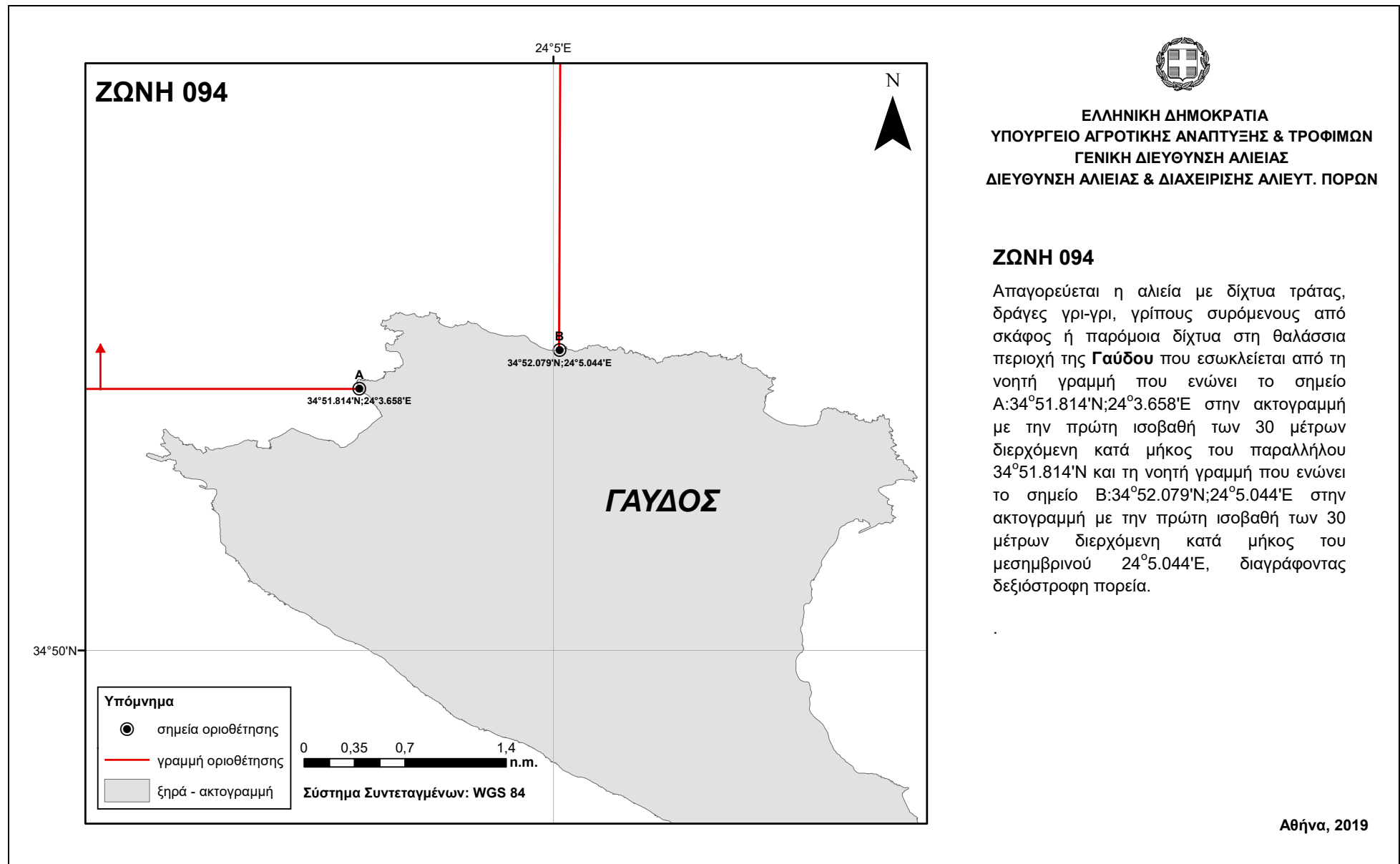


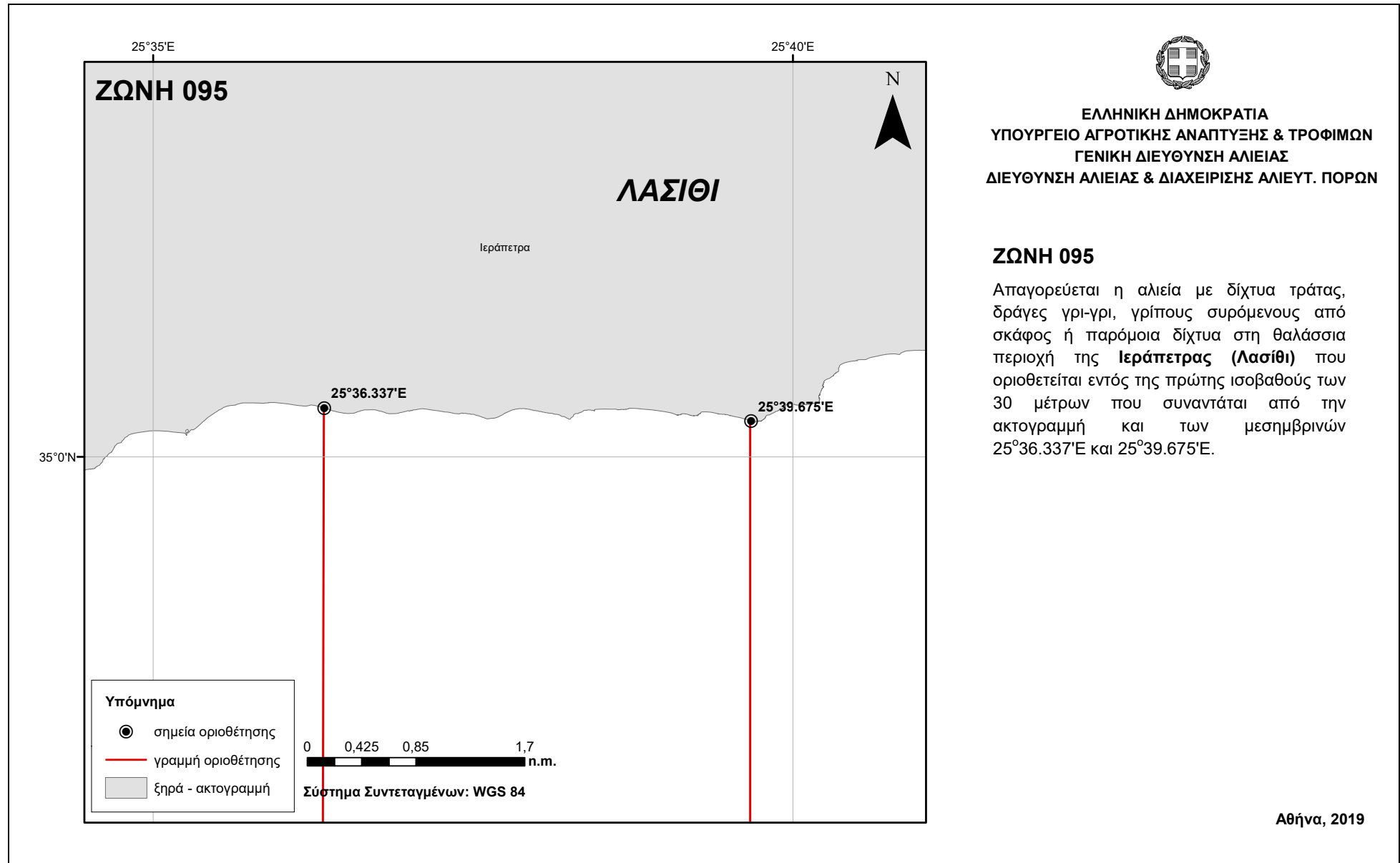


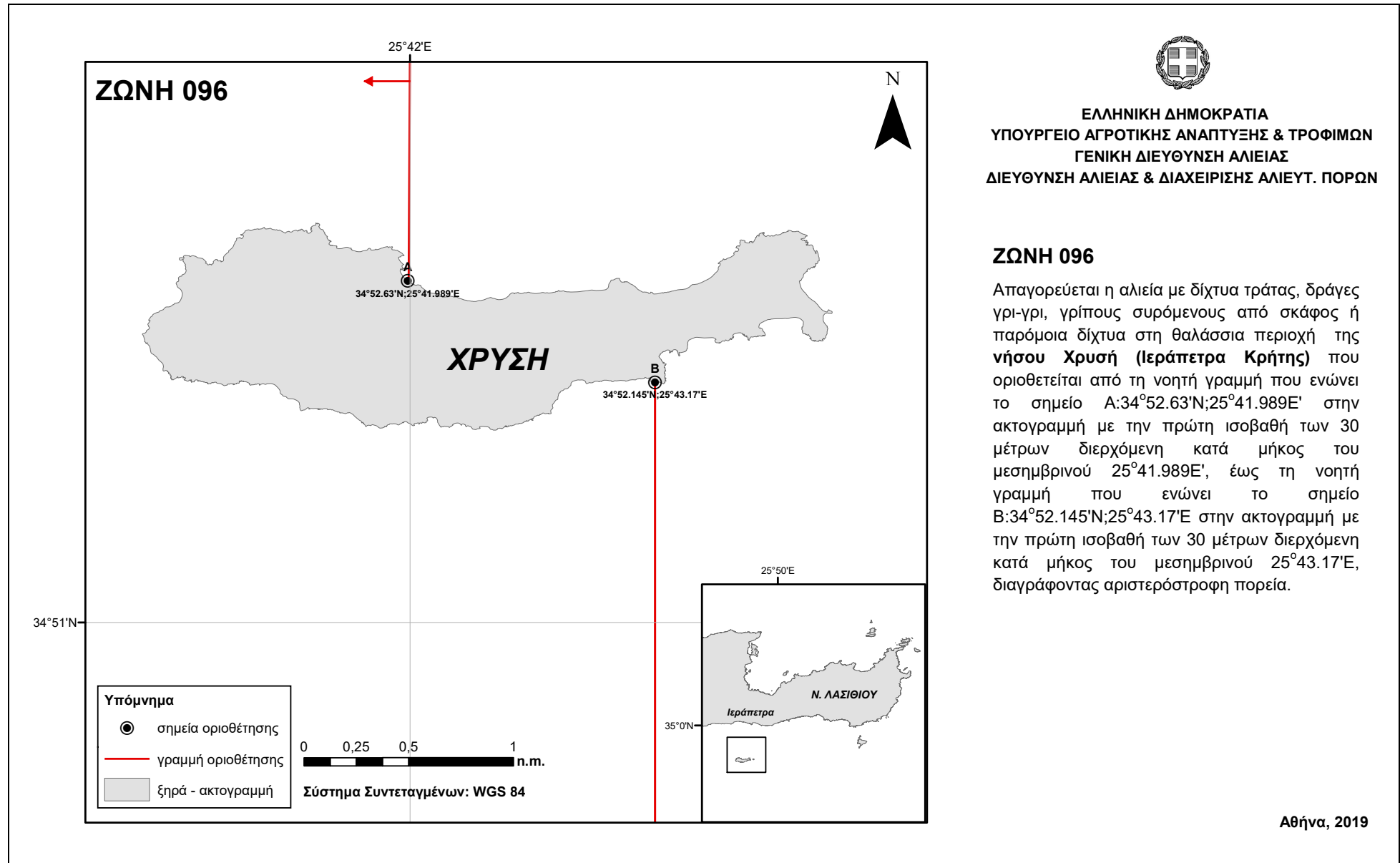


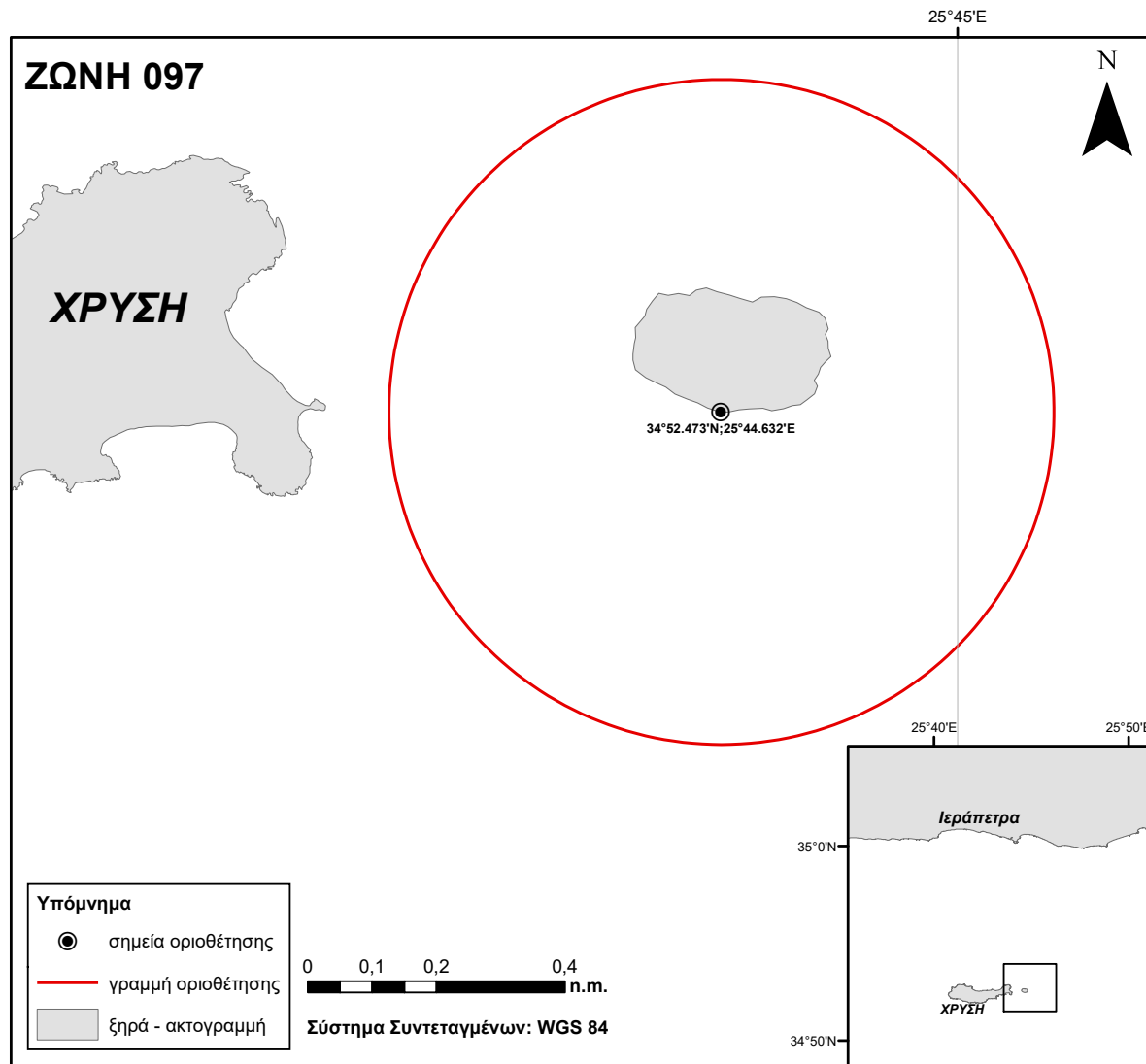
ΖΩΝΗ 094

Απαγορεύεται η αλιεία με δίχτυα τράτας, δράγες γρι-γρι, γρίππους συρόμενους από σκάφος ή παρόμοια δίχτυα στη θαλάσσια περιοχή της **Γαύδου** που εσωκλείεται από τη νοητή γραμμή που ενώνει το σημείο Α:34°51.814'N;24°3.658'E στην ακτογραμμή με την πρώτη ισοβαθή των 30 μέτρων διερχόμενη κατά μήκος του παραλλήλου 34°51.814'N και τη νοητή γραμμή που ενώνει το σημείο Β:34°52.079'N;24°5.044'E στην ακτογραμμή με την πρώτη ισοβαθή των 30 μέτρων διερχόμενη κατά μήκος του μεσημβρινού 24°5.044'E, διαγράφοντας δεξιόστροφη πορεία.









ΕΛΛΗΝΙΚΗ ΔΗΜΟΚΡΑΤΙΑ
ΥΠΟΥΡΓΕΙΟ ΑΓΡΟΤΙΚΗΣ ΑΝΑΠΤΥΞΗΣ & ΤΡΟΦΙΜΩΝ
ΓΕΝΙΚΗ ΔΙΕΥΘΥΝΣΗ ΑΛΙΕΙΑΣ
ΔΙΕΥΘΥΝΣΗ ΑΛΙΕΙΑΣ & ΔΙΑΧΕΙΡΙΣΗΣ ΑΛΙΕΥΤ. ΠΟΡΩΝ

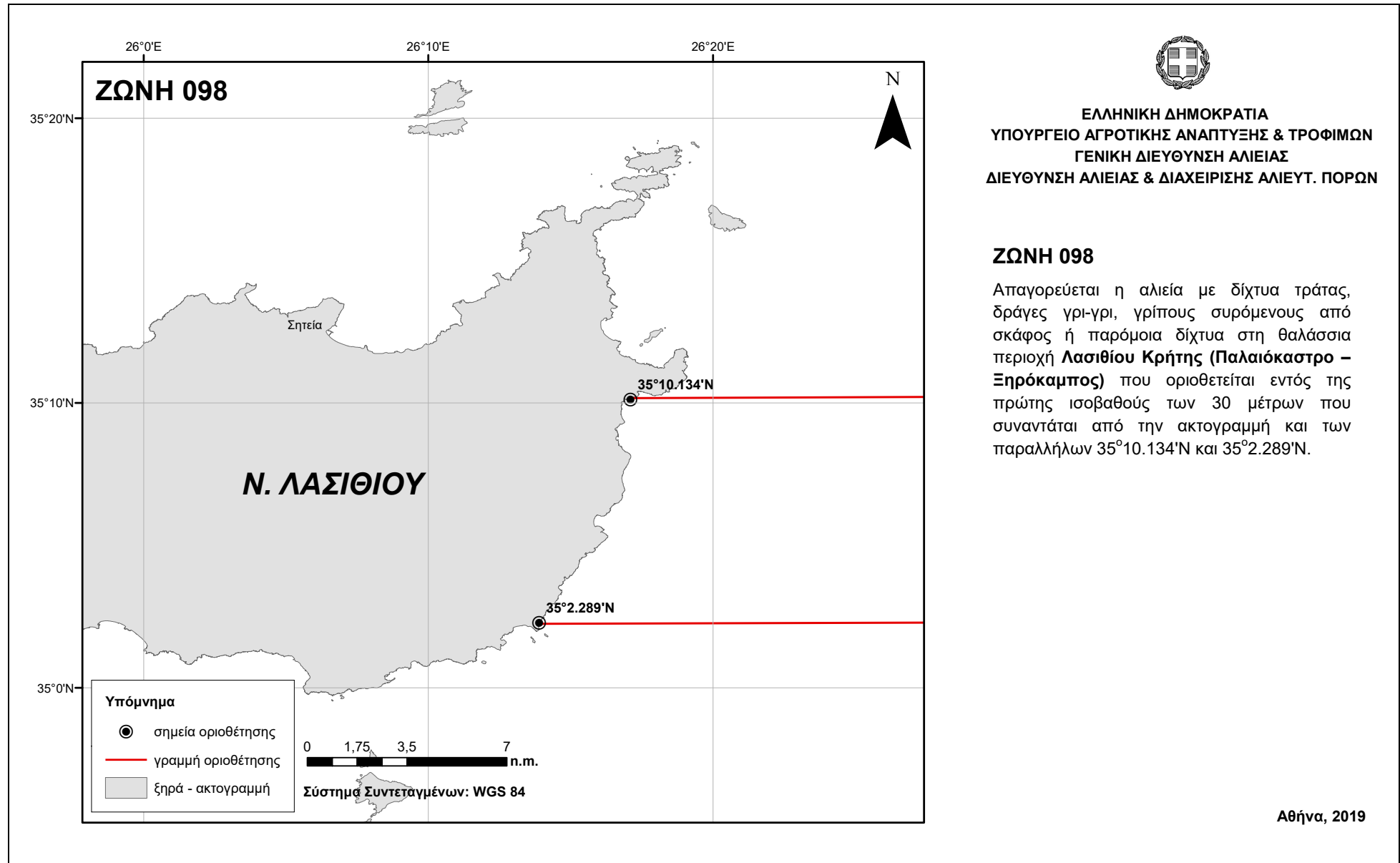
ΖΩΝΗ 097

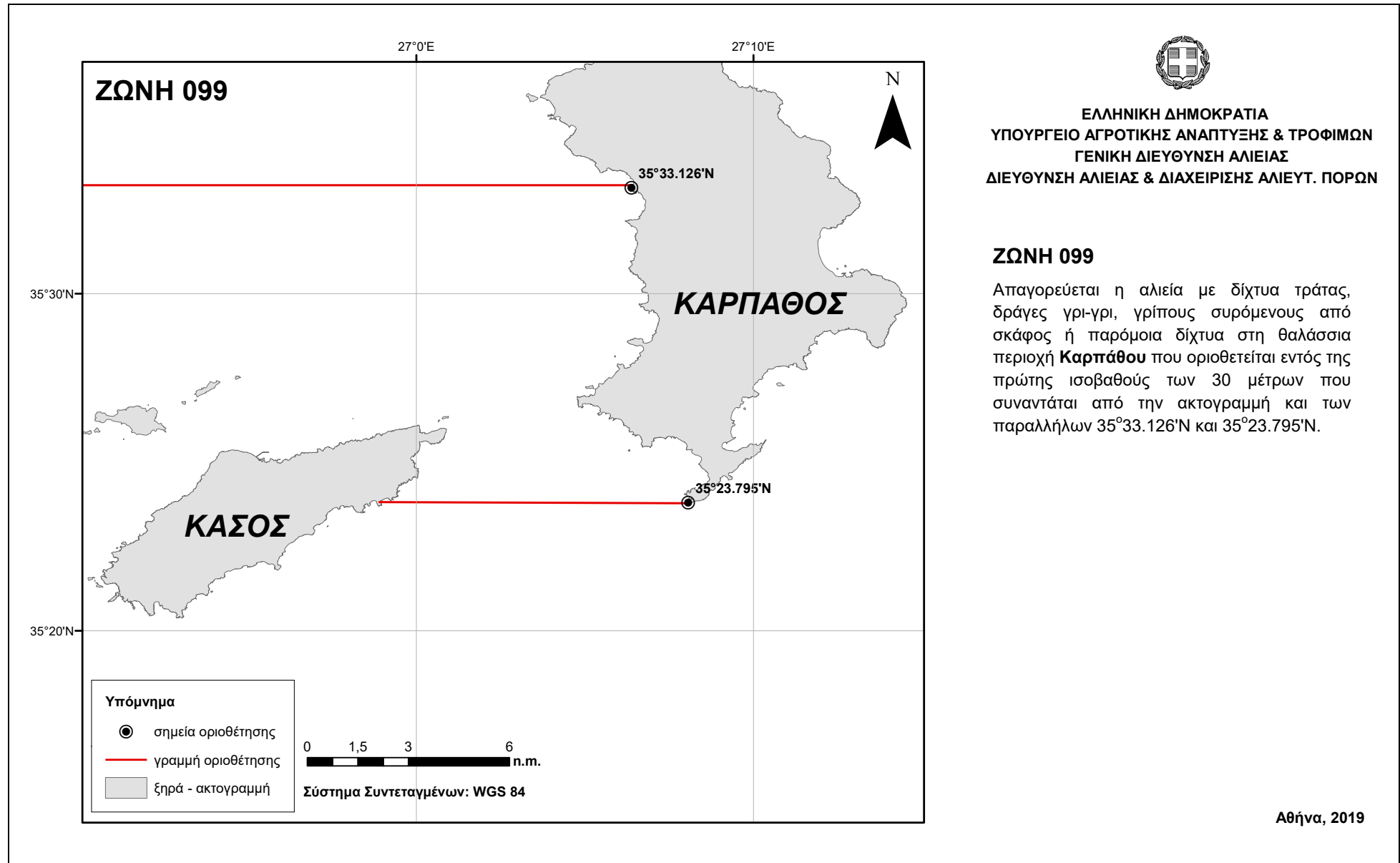
Απαγορεύεται η αλιεία με δίχτυα τράτας, δράγες γρι-γρι, γρίππους συρόμενους από σκάφος ή παρόμοια δίχτυα στη θαλάσσια περιοχή περιμετρικά του σημείου:

34°52.473'N; 25°44.632'E

Που εντοπίζεται στη βραχονησίδα ανατολικά της νήσου Χρυσή (Ιεράπετρα Κρήτης) και εντός της πρώτης ισοβαθούς των 30 μέτρων που συναντάται από την ακτογραμμή.

Αθήνα, 2019



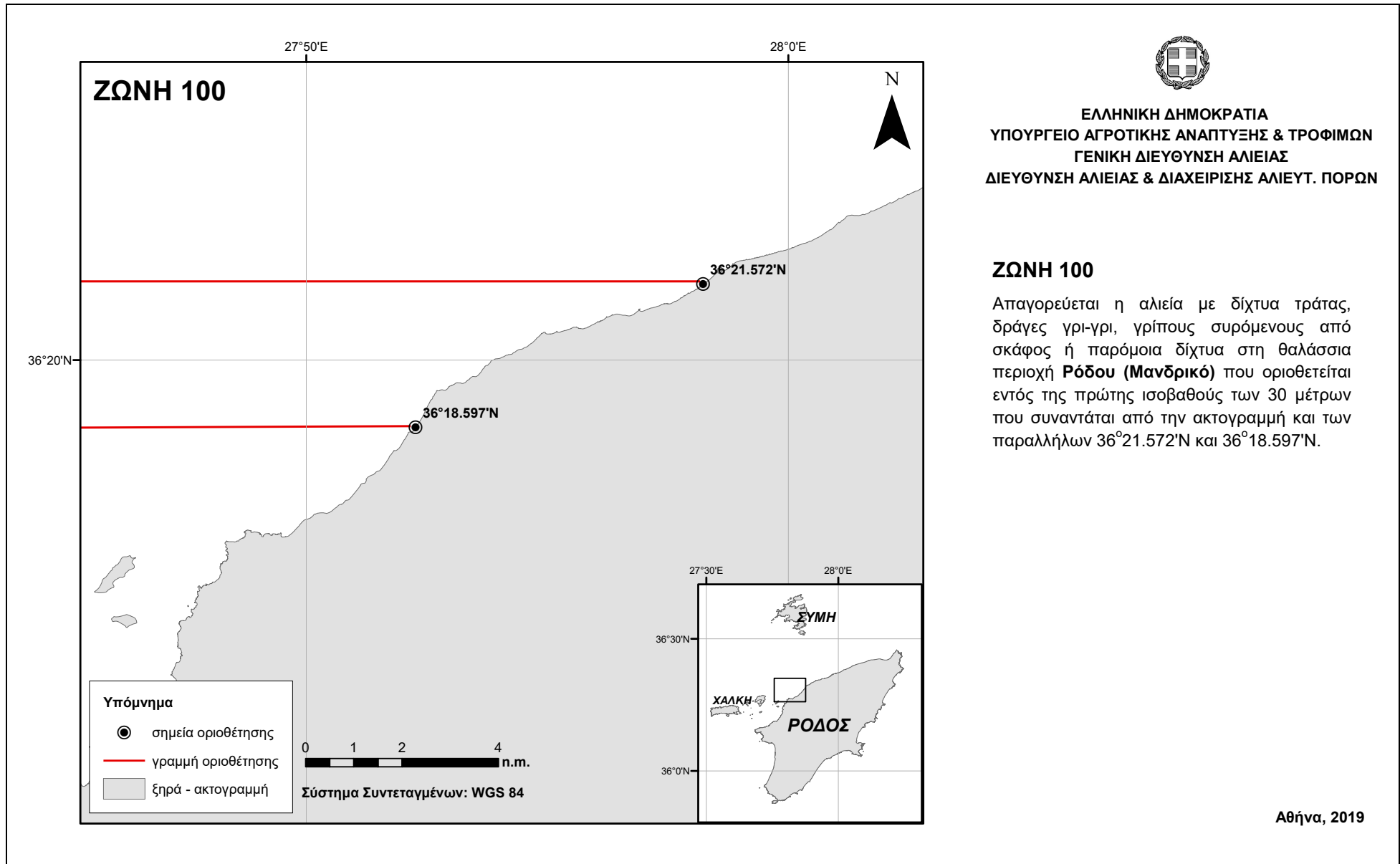


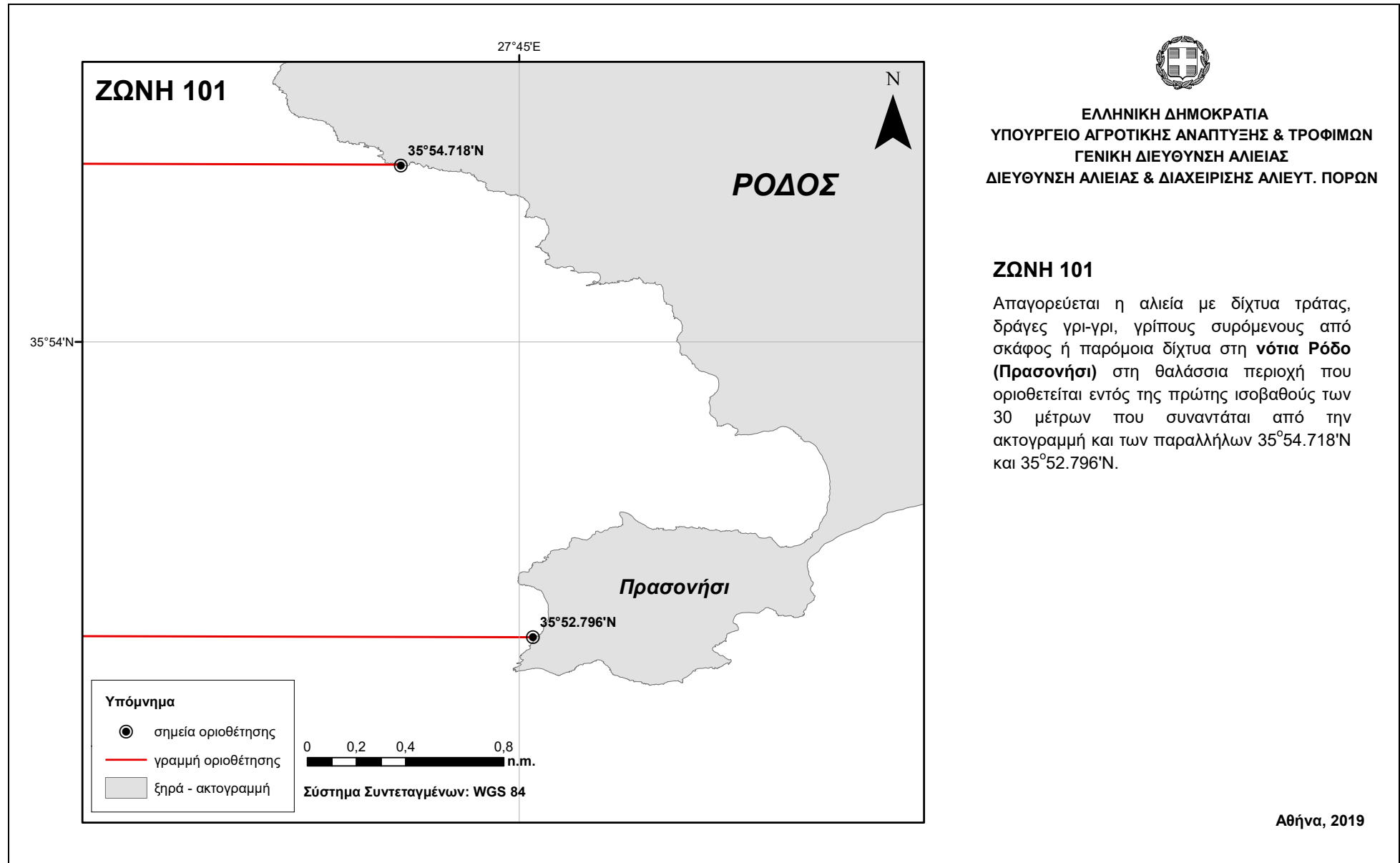


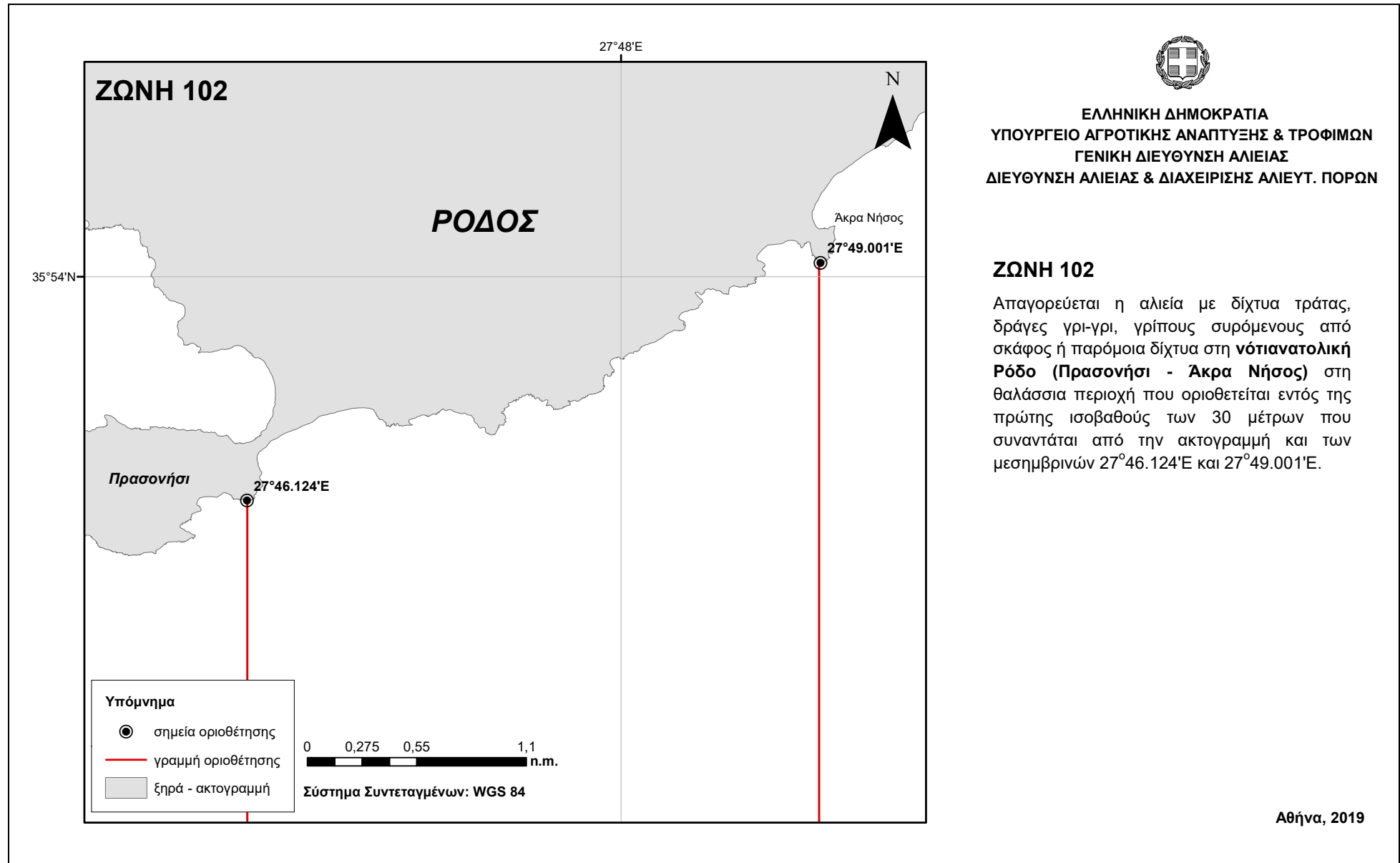
ΕΛΛΗΝΙΚΗ ΔΗΜΟΚΡΑΤΙΑ
ΥΠΟΥΡΓΕΙΟ ΑΓΡΟΤΙΚΗΣ ΑΝΑΠΤΥΞΗΣ & ΤΡΟΦΙΜΩΝ
ΓΕΝΙΚΗ ΔΙΕΥΘΥΝΣΗ ΑΛΙΕΙΑΣ
ΔΙΕΥΘΥΝΣΗ ΑΛΙΕΙΑΣ & ΔΙΑΧΕΙΡΙΣΗΣ ΑΛΙΕΥΤ. ΠΟΡΩΝ

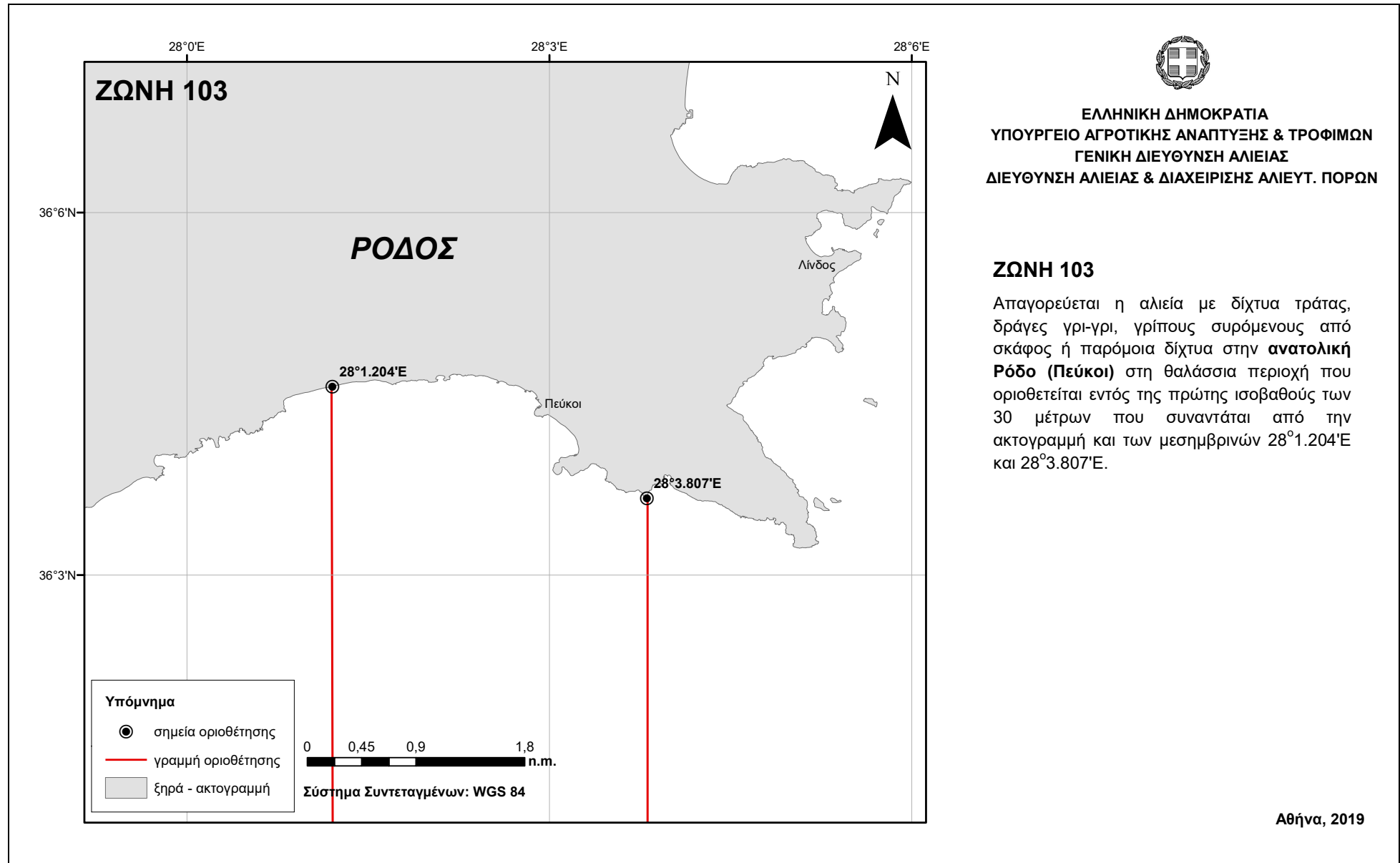
ΖΩΝΗ 100

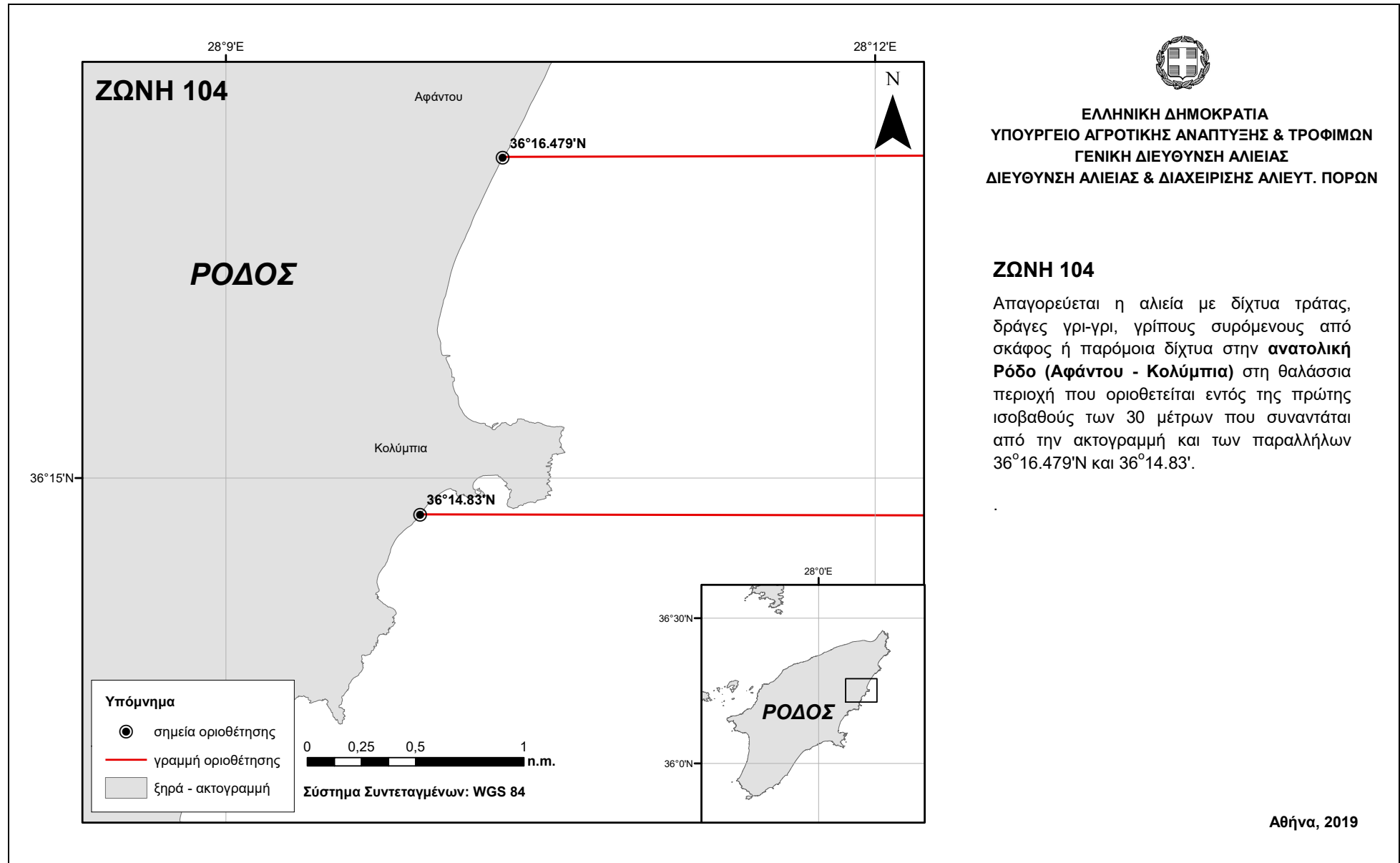
Απαγορεύεται η αλιεία με δίχτυα τράτας, δράγες γρι-γρι, γρίπους συρόμενους από σκάφος ή παρόμοια δίχτυα στη θαλάσσια περιοχή **Ρόδου (Μανδρικό)** που οριοθετείται εντός της πρώτης ισοβαθούς των 30 μέτρων που συναντάται από την ακτογραμμή και των παραλλήλων $36^{\circ}21.572'N$ και $36^{\circ}18.597'N$.

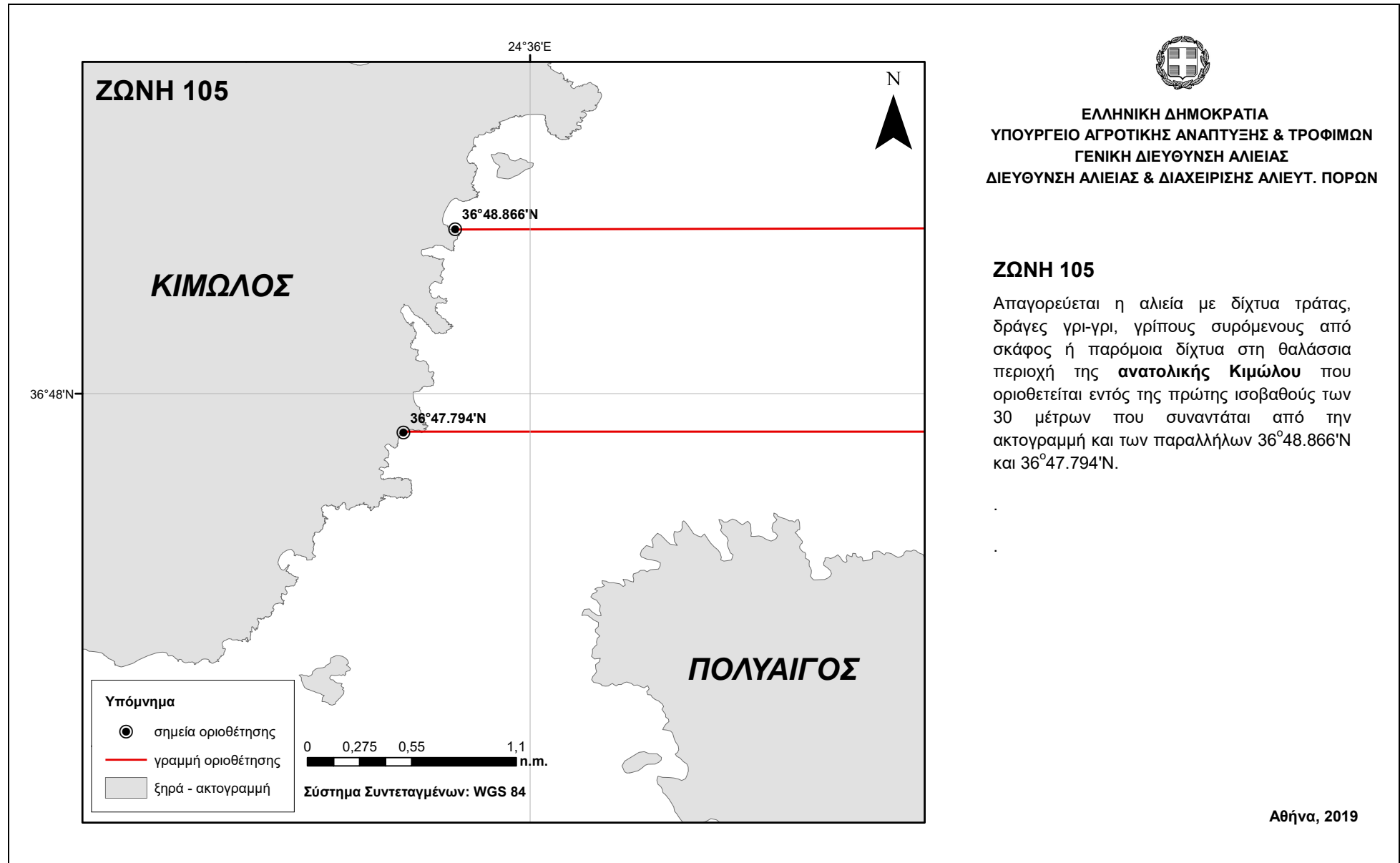


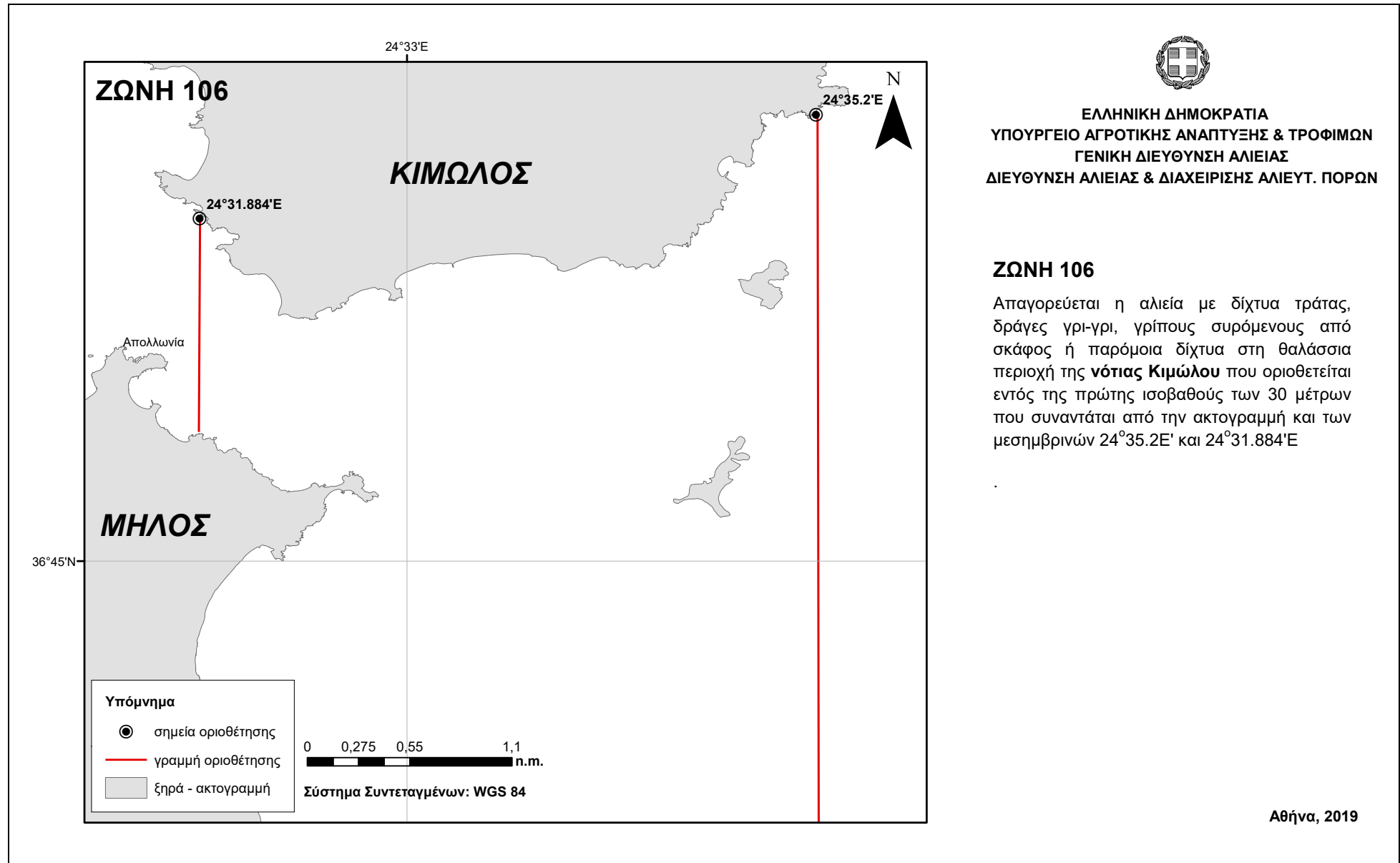












ΕΛΛΗΝΙΚΗ ΔΗΜΟΚΡΑΤΙΑ
ΥΠΟΥΡΓΕΙΟ ΑΓΡΟΤΙΚΗΣ ΑΝΑΠΤΥΞΗΣ & ΤΡΟΦΙΜΩΝ
ΓΕΝΙΚΗ ΔΙΕΥΘΥΝΣΗ ΑΛΙΕΙΑΣ
ΔΙΕΥΘΥΝΣΗ ΑΛΙΕΙΑΣ & ΔΙΑΧΕΙΡΙΣΗΣ ΑΛΙΕΥΤ. ΠΟΡΩΝ

ΖΩΝΗ 106

Απαγορεύεται η αλιεία με δίχτυα τράτας, δράγες γρι-γρι, γρίπους συρόμενους από σκάφος ή παρόμοια δίχτυα στη θαλάσσια περιοχή της **νότιας Κιμώλου** που οριοθετείται εντός της πρώτης ισοβαθούς των 30 μέτρων που συναντάται από την ακτογραμμή και των μεσημβρινών 24°35.2'E και 24°31.884'E

Αθήνα, 2019

